



КОМИТЕТ ПО ОХРАНЕ ОБЪЕКТОВ КУЛЬТУРНОГО НАСЛЕДИЯ РОСТОВСКОЙ ОБЛАСТИ

ПОСТАНОВЛЕНИЕ

от 09.03.2023 № 86

г. Ростов-на-Дону

О включении объекта, обладающего признаками объекта культурного наследия, расположенного по адресу: Ростовская область, г. Ростов-на-Дону, пер. Долмановский, 29, литеры А, А1, в перечень выявленных объектов культурного наследия и об утверждении границ его территории

В соответствии с пунктом 5 статьи 3¹, статьями 16¹, 47², 47³ Федерального закона от 25.06.2002 № 73-ФЗ «Об объектах культурного наследия (памятниках истории и культуры) народов Российской Федерации», приказом Министерства культуры Российской Федерации от 02.07.2015 № 1905 «Об утверждении порядка проведения работ по выявлению объектов, обладающих признаками объекта культурного наследия, и государственному учету объектов, обладающих признаками объекта культурного наследия», постановлением Правительства Ростовской области от 20.07.2016 № 516 «Об утверждении Порядка организации работы по установлению историко-культурной ценности объекта, обладающего признаками объекта культурного наследия», постановлением Правительства Ростовской области от 28.08.2019 № 616 «Об установлении Порядка утверждения границ территории выявленного объекта культурного наследия», заключением о наличии историко-культурной ценности объекта, обладающего признаками объекта культурного наследия «Дом А.З. Блюма», расположенного по адресу: Ростовская область, г. Ростов-на-Дону, пер. Долмановский, 29, литеры А, А1, и о включении его в перечень выявленных объектов культурного наследия Ростовской области от 23.12.2022 № 117, комитет по охране объектов культурного наследия Ростовской области **п о с т а н о в л я е т**:

1. Включить объект, обладающий признаками объекта культурного наследия, расположенный по адресу: Ростовская область, г. Ростов-на-Дону, пер. Долмановский, 29, литеры А, А1, в перечень выявленных объектов культурного наследия с наименованием «Дом А.З. Блюма».

2. Утвердить границы территории выявленного объекта культурного наследия «Дом А.З. Блюма», расположенного по адресу: Ростовская область, г. Ростов-на-Дону, пер. Долмановский, 29, литеры А, А1, согласно приложению.


3. Определить, что сохранение, содержание и использование выявленного объекта культурного наследия «Дом А.З. Блюма», расположенного по адресу:

Ростовская область, г. Ростов-на-Дону, пер. Доломановский, 29, литеры А, А1, осуществляется в соответствии с требованиями, предусмотренными статьями 47², 47³ Федерального закона от 25.06.2002 № 73-ФЗ «Об объектах культурного наследия (памятниках истории и культуры) народов Российской Федерации».

4. Настоящее постановление вступает в силу со дня его официального опубликования.

5. Контроль за выполнением настоящего постановления возложить на заместителя председателя комитета по охране объектов культурного наследия Ростовской области – начальника отдела охраны объектов культурного наследия Коробову И.В.

Председатель комитета
по охране объектов культурного
наследия Ростовской области



И.В. Грунский

Приложение
к постановлению
комитета по охране объектов
культурного наследия
Ростовской области
от 09.03.2023 № 86

ГРАНИЦЫ

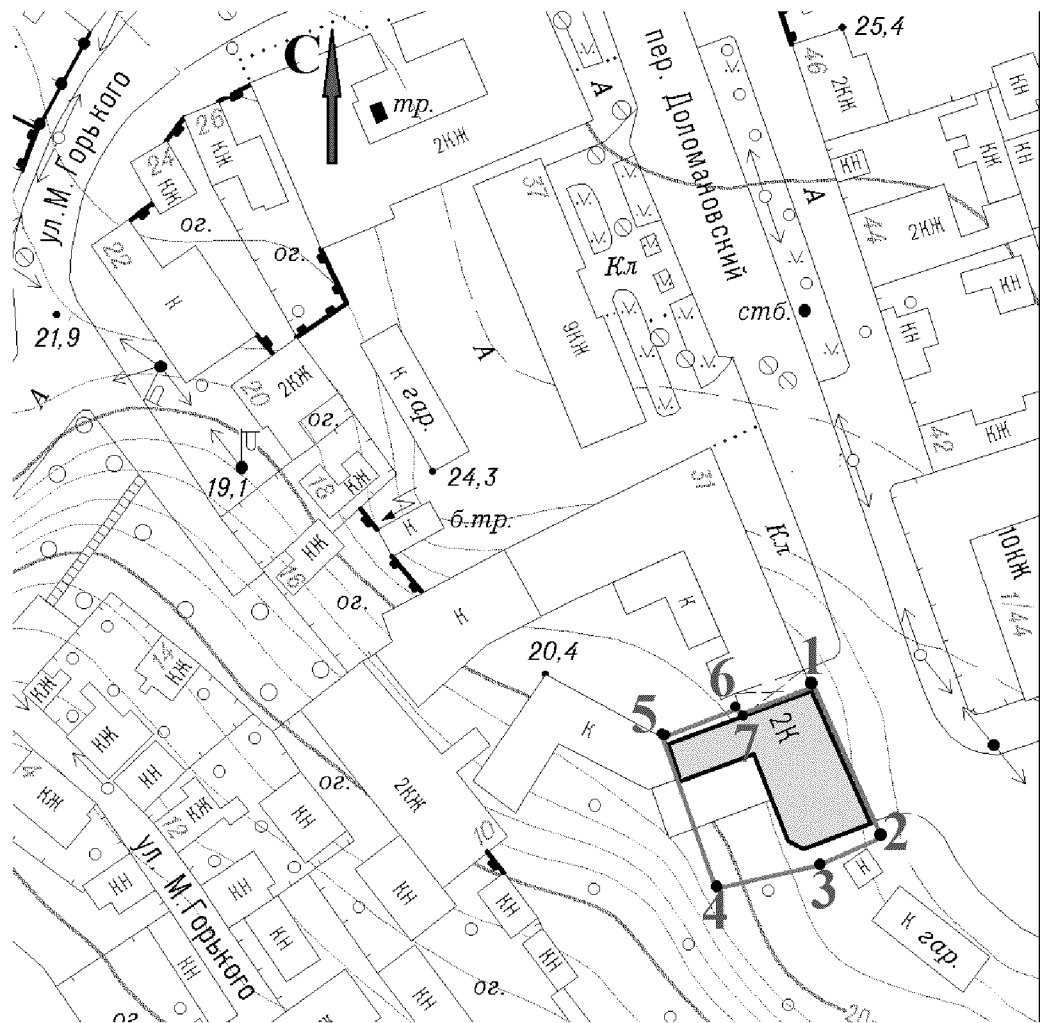
территории выявленного объекта культурного наследия «Дом А.З. Блюма»,
расположенного по адресу: Ростовская область, г. Ростов-на-Дону,
пер. Доломановский, 29, литеры А, А1

1. Таблица координат характерных точек границ территории
выявленного объекта культурного наследия «Дом А.З. Блюма»,
расположенного по адресу: Ростовская область, г. Ростов-на-Дону,
пер. Доломановский, 29, литеры А, А1



Координатами характерных точек границ территории выявленного объекта культурного наследия «Дом А.З. Блюм», расположенного по адресу: Ростовская область, г. Ростов-на-Дону, пер. Доломановский, 29, литеры А, А1 (далее – выявленный объект культурного наследия), являются:

Обозначение (номер) характерной точки	Координаты характерных точек во Всемирной геодезической системе координат (WGS-84)		Координаты характерных точек в местной системе координат (МСК)	
	Северной широты	Восточной долготы	X	Y
1	47°13'17.56"	39°41'48.71"	421719.46	2202670.21
2	47°13'17.04"	39°41'49.02"	421703.42	2202676.39
3	47°13'16.87"	39°41'48.33"	421698.22	2202661.75
4	47°13'16.75"	39°41'47.59"	421694.91	2202646.11
5	47°13'17.25"	39°41'47.29"	421710.44	2202640.13
6	47°13'17.41"	39°41'47.94"	421715.19	2202653.85
7	47°13'17.37"	39°41'47.97"	421713.79	2202654.45
1	47°13'17.56"	39°41'48.71"	421719.46	2202670.21

2. Схема границ территории выявленного объекта культурного наследия



Условные обозначения:

-  - выявленный объект культурного наследия;
-  - границы территории выявленного объекта культурного наследия;
- 1-7** - характерные точки границы территории выявленного объекта культурного наследия.

Председатель комитета
по охране объектов культурного
наследия Ростовской области



И.В. Грунский