

Приложение
к постановлению
комитета по охране объектов
культурного наследия
Ростовской области
от 10.07.2018 № 20/01-01/159

ГРАНИЦЫ

территории объекта культурного наследия регионального значения «Здание частного мужского реального училища С.Я. Ягубьянца», расположенного по адресу: Ростовская область, г. Ростов-на-Дону, ул. 1-я Майская, 34, литер А (уточненный адрес: Ростовская область, г. Ростов-на-Дону, ул. 1-я Майская, 34 / ул. 10-я Линия, 14, литер А), состоящего на государственной охране в соответствии с постановлением Главы Администрации Ростовской области от 09.10.1998 № 411 «О принятии на государственную охрану памятников истории и культуры г. Ростова-на-Дону и мерах по их охране»

1. Описание границ территории объекта культурного наследия регионального значения «Здание частного мужского реального училища С.Я. Ягубьянца», расположенного по адресу: Ростовская область, г. Ростов-на-Дону, ул. 1-я Майская, 34, литер А (уточненный адрес: Ростовская область, г. Ростов-на-Дону, ул. 1-я Майская, 34 / ул. 10-я Линия, 14, литер А), состоящего на государственной охране в соответствии с постановлением Главы Администрации Ростовской области от 09.10.1998 № 411

Объект культурного наследия регионального значения «Здание частного мужского реального училища С.Я. Ягубьянца», расположенный по адресу: Ростовская область, г. Ростов-на-Дону, ул. 1-я Майская, 34, литер А (уточненный адрес: Ростовская область, г. Ростов-на-Дону, ул. 1-я Майская, 34 / ул. 10-я Линия, 14, литер А), состоящий на государственной охране в соответствии с постановлением Главы Администрации Ростовской области от 09.10.1998 № 411 (далее – объект культурного наследия), расположен в исторической части г. Ростова-на-Дону. Рельеф участка, на котором расположен объект культурного наследия, спокойный с общим уклоном в южном направлении.

Исходная точка 1 границы территории объекта культурного наследия расположена на северо-западном углу земельного участка кадастровый номер 61:44:0031566:15.

Границы территории объекта культурного наследия проходят:

от точки 1 до точки 2 – на расстоянии 2,80 м в восточном-северо-восточном направлении по границе земельного участка кадастровый номер 61:44:0031566:15;

от точки 2 до точки 3 – на расстоянии 2,85 м в северо-северо-западном направлении по границе земельного участка кадастровый номер 61:44:0031566:15;

от точки 3 до точки 4 – на расстоянии 3,56 м в восточном-северо-восточном направлении по границе земельного участка кадастровый номер 61:44:0031566:15;

от точки 4 до точки 5 – на расстоянии 6,29 м в северо-северо-западном направлении по границе земельного участка кадастровый номер 61:44:0031566:15;

от точки 5 до точки 6 – на расстоянии 27,83 м в восточном-северо-восточном

направлении, в 2,0 м от грани стены парадного северного фасада объекта культурного наследия;

от точки 6 до точки 7 – на расстоянии 26,61 м в юго-юго-восточном направлении, в 2,0 м от грани стены парадного восточного фасада объекта культурного наследия;

от точки 7 до точки 8 – на расстоянии 12,04 м в западном-юго-западном направлении по границе земельного участка кадастровый номер 61:44:0031566:15;

от точки 8 до точки 9 – на расстоянии 0,30 м в северо-северо-западном направлении по границе земельного участка кадастровый номер 61:44:0031566:15;

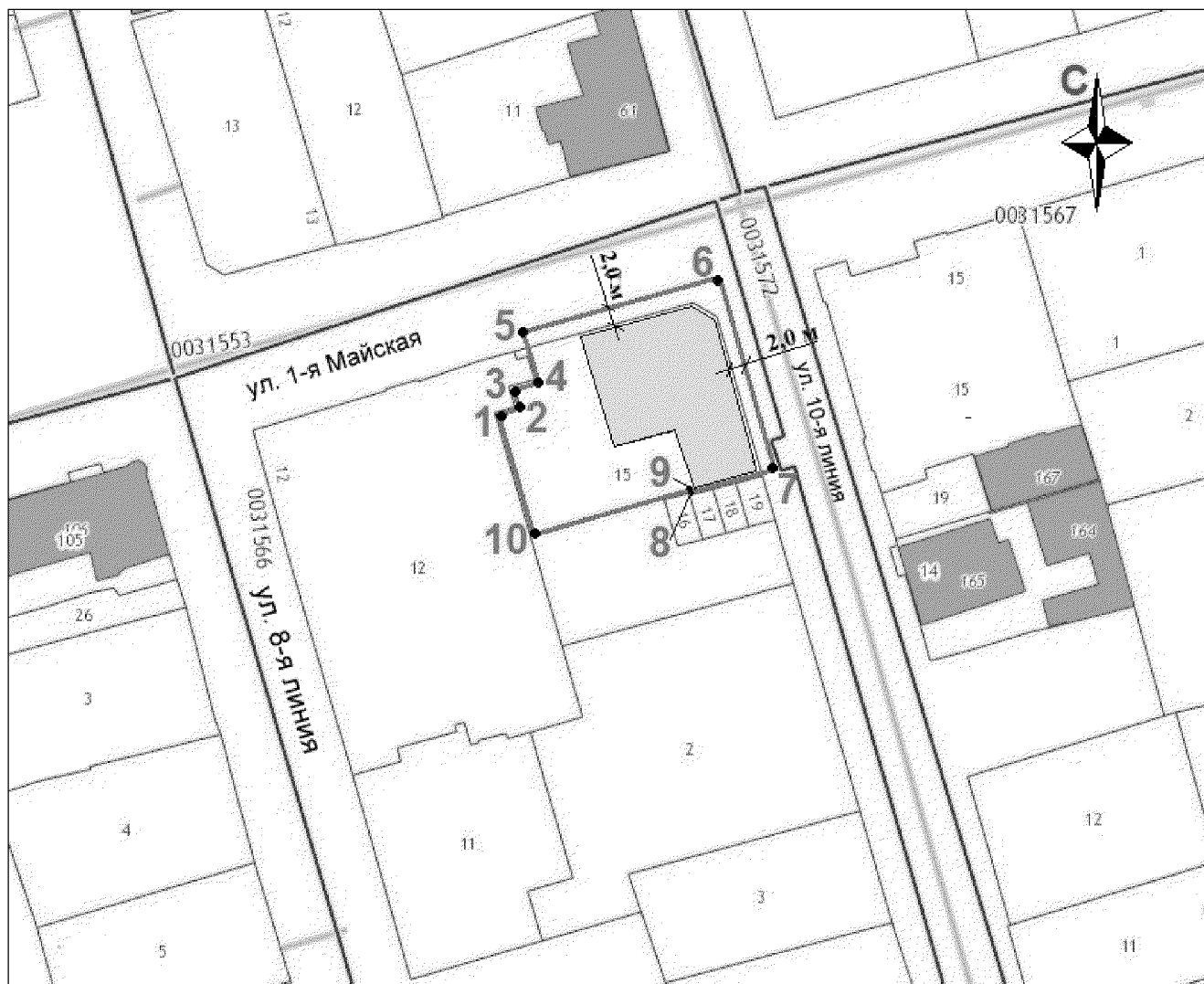
от точки 9 до точки 10 – на расстоянии 21,88 м в западном-юго-западном направлении по границе земельного участка кадастровый номер 61:44:0031566:15 до пересечения с восточной границей земельного участка кадастровый номер 61:44:0031566:12;

от точки 10 - на расстоянии 16,94 м в северо-северо-западном направлении по границе земельного участка кадастровый номер 61:44:0031566:15 до исходной точки 1.



2. Таблица координат характерных точек границ территории объекта культурного наследия

Обозначение (номер) характерной точки	Координаты характерных точек во Всемирной геодезической системе координат (WGS-84)		Координаты характерных точек в местной системе координат (МСК)	
	Северной широты	Восточной долготы	X	Y
Точка 1	47°13'50.35	39°45'15.86	422661.94	2207044.29
Точка 2	47°13'50.38	39°45'15.99	422662.70	2207046.98
Точка 3	47°13'50.46	39°45'15.95	422665.44	2207046.21
Точка 4	47°13'50.49	39°45'16.11	422666.29	2207049.67
Точка 5	47°13'50.69	39°45'16.02	422672.33	2207047.90
Точка 6	47°13'50.92	39°45'17.30	422679.15	2207074.88
Точка 7	47°13'50.09	39°45'17.65	422653.46	2207081.80
Точка 8	47°13'49.99	39°45'17.10	422650.57	2207070.11
Точка 9	47°13'50.00	39°45'17.09	422650.85	2207069.99
Точка 10	47°13'49.82	39°45'16.08	422645.60	2207048.75

3. Схема границ территории объекта культурного наследия



Условные обозначения:

-  – объект культурного наследия;
-  – границы территории объекта культурного наследия;
- 1-10** – характерные точки границ территории объекта культурного наследия.

Председатель комитета по охране
объектов культурного наследия
Ростовской области



И.В. Грунский