



## КОМИТЕТ ПО ОХРАНЕ ОБЪЕКТОВ КУЛЬТУРНОГО НАСЛЕДИЯ РОСТОВСКОЙ ОБЛАСТИ

### ПОСТАНОВЛЕНИЕ

от 28.02.2018 № 20/01-01/11

г. Ростов-на-Дону

#### Об утверждении границ территории объекта культурного наследия регионального значения «Здание 7-го городского училища, 1895 г., арх. Н.А. Дорошенко»

В соответствии со статьей 3<sup>1</sup> Федерального закона от 25.06.2002 № 73-ФЗ «Об объектах культурного наследия (памятниках истории и культуры) народов Российской Федерации», на основании проекта границ территории объекта культурного наследия регионального значения «Здание 7-го городского училища, 1895 г., арх. Н.А. Дорошенко», постановления Главы Администрации Ростовской области от 09.10.1998 № 411 «О принятии на государственную охрану памятников истории и культуры г. Ростова-на-Дону и мерах по их охране» комитет по охране объектов культурного наследия Ростовской области **п о с т а н о в л я е т**:


1. Утвердить границы территории объекта культурного наследия регионального значения «Здание 7-го городского училища, 1895 г., арх. Н.А. Дорошенко», расположенного по адресу: Ростовская область, г. Ростов-на-Дону, пер. Доломановский, 72/98, ул. Малюгиной, литер А, состоящего на государственной охране в соответствии с постановлением Главы Администрации Ростовской области от 09.10.1998 № 411, согласно приложению.

2. Определить, что деятельность в границах территории объекта культурного наследия, указанного в пункте 1 настоящего постановления, осуществляется в соответствии с требованиями, предусмотренными статьями 5<sup>1</sup>, 47<sup>3</sup> Федерального закона от 25.06.2002 № 73-ФЗ.

3. Настоящее постановление вступает в силу со дня его официального опубликования.

4. Контроль за выполнением настоящего постановления возложить на заместителя председателя комитета по охране объектов культурного наследия – начальника отдела охраны объектов культурного наследия Коробову И.В.

Председатель комитета по охране  
объектов культурного наследия  
Ростовской области



И.В. Грунский

Приложение  
к постановлению  
комитета по охране объектов  
культурного наследия  
Ростовской области  
от 28.02.2018 № 20/01-01/11

**ГРАНИЦЫ**

территории объекта культурного наследия регионального значения  
«Здание 7-го городского училища, 1895 г., арх. Н.А. Дорошенко», расположенного  
по адресу: Ростовская область, г. Ростов-на-Дону, пер. Доломановский, 72/98,  
ул. Малюгиной, литер А, состоящего на государственной охране  
в соответствии с постановлением Главы Администрации Ростовской области от  
09.10.1998 № 411 «О принятии на государственную охрану памятников истории и  
культуры г. Ростова-на-Дону и мерах по их охране»

1. Описание границ территории объекта культурного наследия  
регионального значения «Здание 7-го городского училища, 1895 г.,  
арх. Н.А. Дорошенко», расположенного по адресу: Ростовская область,  
г. Ростов-на-Дону, пер. Доломановский, 72/98, ул. Малюгиной, литер А,  
состоящего на государственной охране в соответствии с постановлением  
Главы Администрации Ростовской области от 09.10.1998 № 411

Объект культурного наследия регионального значения «Здание 7-го городского училища, 1895 г., арх. Н.А. Дорошенко» по адресу: Ростовская область, г. Ростов-на-Дону, пер. Доломановский, 72/98, ул. Малюгиной, литер А, состоящий на государственной охране в соответствии с постановлением Главы Администрации Ростовской области от 09.10.1998 № 411 (далее – объект культурного наследия), расположен в центральной части города. Участок застройки в планировочном отношении сложный, с общим уклоном в южном направлении.

Исходная точка 1 территории объекта культурного наследия расположена на северо-западном углу земельного участка кадастровый номер 61:44:0050410:22.

Границы территории объекта культурного наследия проходят:

от точки 1 до точки 2 – на расстоянии 30,81 м в восточном-северо-восточном направлении по границе земельного участка кадастровый номер 61:44:0050410:22;

от точки 2 до точки 3 – на расстоянии 10,2 м в восточном-северо-восточном направлении;

от точки 3 до точки 4 – на расстоянии 11,49 м в юго-юго-восточном направлении;

от точки 4 до точки 5 – на расстоянии 2,01 м в западном-юго-западном направлении;

от точки 5 до точки 6 – на расстоянии 16,22 м в юго-юго-восточном направлении;

от точки 6 до точки 7 – на расстоянии 1,51 м в юго-юго-восточном направлении по границе земельного участка кадастровый номер 61:44:0050410:6;

от точки 7 до точки 8 – на расстоянии 0,89 м в западном-юго-западном направлении;

от точки 8 до точки 9 – на расстоянии 36,78 м в западном-юго-западном направлении;

от точки 9 до точки 10 – на расстоянии 0,52 м в западном-юго-западном направлении;

от точки 10 до точки 11 – на расстоянии 2,01 м в северо-северо-западном направлении по границе земельного участка кадастровый номер 61:44:0050410:6;

от точки 11 до точки 12 – на расстоянии 1,37 м в западном-юго-западном направлении по границе земельного участка кадастровый номер 61:44:0050410:22;

от точки 12 до точки 13 – на расстоянии 19,06 м в северо-северо-западном направлении по границе земельного участка кадастровый номер 61:44:0050410:22;

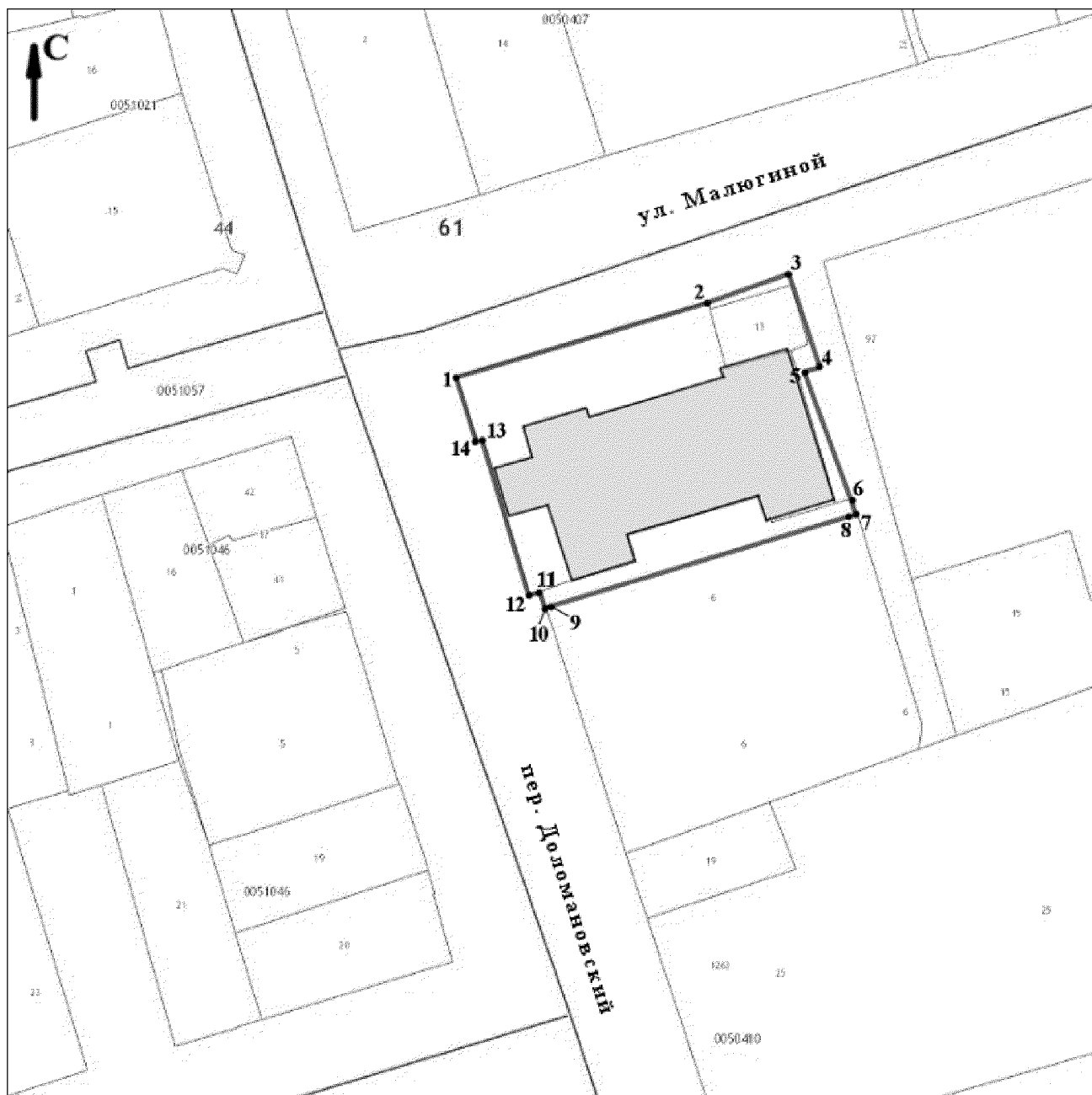
от точки 13 до точки 14 – на расстоянии 0,8 м в западном-юго-западном направлении по границе земельного участка кадастровый номер 61:44:0050410:22;

от точки 14 – на расстоянии 7,89 м в северо-северо-западном направлении по границе земельного участка кадастровый номер 61:44:0050410:22 до исходной точки 1.

## 2. Таблица координат характерных точек границ территории объекта культурного наследия


Обозначение (номер) характерной точки	Координаты характерных точек во Всемирной геодезической системе координат (WGS-84)		Координаты характерных точек в местной системе координат (МСК)	
	Северной широты	Восточной долготы	X	Y
Точка 1	47°13'41.77	39°41'39.58	422470.50	2202490.53
Точка 2	47°13'42.06	39°41'40.99	422478.74	2202520.22
Точка 3	47°13'42.16	39°41'41.45	422481.93	2202529.91
Точка 4	47°13'41.81	39°41'41.62	422470.98	2202533.40
Точка 5	47°13'41.79	39°41'41.53	422470.37	2202531.49
Точка 6	47°13'41.30	39°41'41.80	422455.08	2202536.89
Точка 7	47°13'41.25	39°41'41.82	422453.65	2202537.36
Точка 8	47°13'41.24	39°41'41.78	422453.41	2202536.50
Точка 9	47°13'40.90	39°41'40.11	422443.47	2202501.09
Точка 10	47°13'40.90	39°41'40.08	422443.31	2202500.59
Точка 11	47°13'40.96	39°41'40.05	422445.23	2202500.00
Точка 12	47°13'40.95	39°41'39.99	422444.80	2202498.70
Точка 13	47°13'41.54	39°41'39.73	422463.15	2202493.56
Точка 14	47°13'41.53	39°41'39.70	422462.94	2202492.79

### 3. Схема границ территории объекта культурного наследия



Условные обозначения:

 - объект культурного наследия;

 - границы территории объекта культурного наследия;

**1-14** - характерные точки границ территории объекта культурного наследия.

Председатель комитета по охране  
объектов культурного наследия  
Ростовской области



И.В. Грунский