



КОМИТЕТ ПО ОХРАНЕ ОБЪЕКТОВ КУЛЬТУРНОГО НАСЛЕДИЯ РОСТОВСКОЙ ОБЛАСТИ

ПОСТАНОВЛЕНИЕ

от 28.02.2018 № 20/01-01/9

г. Ростов-на-Дону

Об утверждении границ территории объекта культурного наследия регионального значения «Доходный дом М.В. Бешкенова, 1900 г.»

В соответствии со статьей 3¹ Федерального закона от 25.06.2002 № 73-ФЗ «Об объектах культурного наследия (памятниках истории и культуры) народов Российской Федерации», на основании проекта границ территории объекта культурного наследия регионального значения «Доходный дом М.В. Бешкенова, 1900 г.», постановления Главы Администрации Ростовской области от 09.10.1998 № 411 «О принятии на государственную охрану памятников истории и культуры г. Ростова-на-Дону и мерах по их охране» комитет по охране объектов культурного наследия Ростовской области **п о с т а н о в л я е т**:


1. Утвердить границы территории объекта культурного наследия регионального значения «Доходный дом М.В. Бешкенова, 1900 г.», расположенного по адресу: Ростовская область, г. Ростов-на-Дону, ул. Б. Садовая, 106/46, пр. Чехова, литер В, состоящего на государственной охране в соответствии с постановлением Главы Администрации Ростовской области от 09.10.1998 № 411, согласно приложению.

2. Определить, что деятельность в границах территории объекта культурного наследия, указанного в пункте 1 настоящего постановления, осуществляется в соответствии с требованиями, предусмотренными статьями 5¹, 47³ Федерального закона от 25.06.2002 № 73-ФЗ.

3. Настоящее постановление вступает в силу со дня его официального опубликования.

4. Контроль за выполнением настоящего постановления возложить на заместителя председателя комитета по охране объектов культурного наследия – начальника отдела охраны объектов культурного наследия Коробову И.В.

Председатель комитета по охране
объектов культурного наследия
Ростовской области



И.В. Грунский

Приложение
к постановлению
комитета по охране объектов
культурного наследия
Ростовской области
от 28.02.2018 № 20/01-01/9

ГРАНИЦЫ

территории объекта культурного наследия регионального значения «Доходный дом М.В. Бешкенова, 1900 г.», расположенного по адресу: Ростовская область, г. Ростов-на-Дону, ул. Б. Садовая, 106/46, пр. Чехова, литер В, состоящего на государственной охране в соответствии с постановлением Главы Администрации Ростовской области от 09.10.1998 № 411 «О принятии на государственную охрану памятников истории и культуры г. Ростова-на-Дону и мерах по их охране»

1. Описание границ территории объекта культурного наследия регионального значения «Доходный дом М.В. Бешкенова, 1900 г.», расположенного по адресу: Ростовская область, г. Ростов-на-Дону, ул. Б. Садовая, 106/46, пр. Чехова, литер В, состоящего на государственной охране в соответствии с постановлением Главы Администрации Ростовской области от 09.10.1998 № 411

Объект регионального значения «Доходный дом М.В. Бешкенова, 1900 г.», расположенного по адресу: Ростовская область, г. Ростов-на-Дону, ул. Б. Садовая, 106/46, пр. Чехова, литер В, состоящего на государственной охране в соответствии с постановлением Главы Администрации Ростовской области от 09.10.1998 № 411 (далее - объект культурного наследия), расположен в исторической части города. Рельеф участка застройки спокойный с общим уклоном в юго-юго-западном направлении.

Исходная точка 1 территории объекта культурного наследия расположена в юго-западном углу земельного участка кадастровый номер 61:44:0041002:12.

Границы территории объекта культурного наследия проходят:

от точки 1 до точки 2 - на расстоянии 24.99 м в северо-северо-западном направлении по границе земельного участка кадастровый номер 61:44:0041002:12;

от точки 2 до точки 3 - на расстоянии 38.67 м в восточном-северо-восточном направлении от ворот местного проезда до наружной грани стены дворового юго-западного фасада литеры Б;

от точки 3 до точки 4 - на расстоянии 12.64 м в юго-юго-восточном направлении до наружной грани стены дворового северо-западного фасада объекта культурного наследия «Доходный дом М.В. Бешкенова, 1900 г.»;

от точки 4 до точки 5 - на расстоянии 7.96 м в восточном-северо-восточном направлении по наружной грани стены дворового северо-западного фасада объекта культурного наследия «Доходный дом М.В. Бешкенова, 1900 г.»;

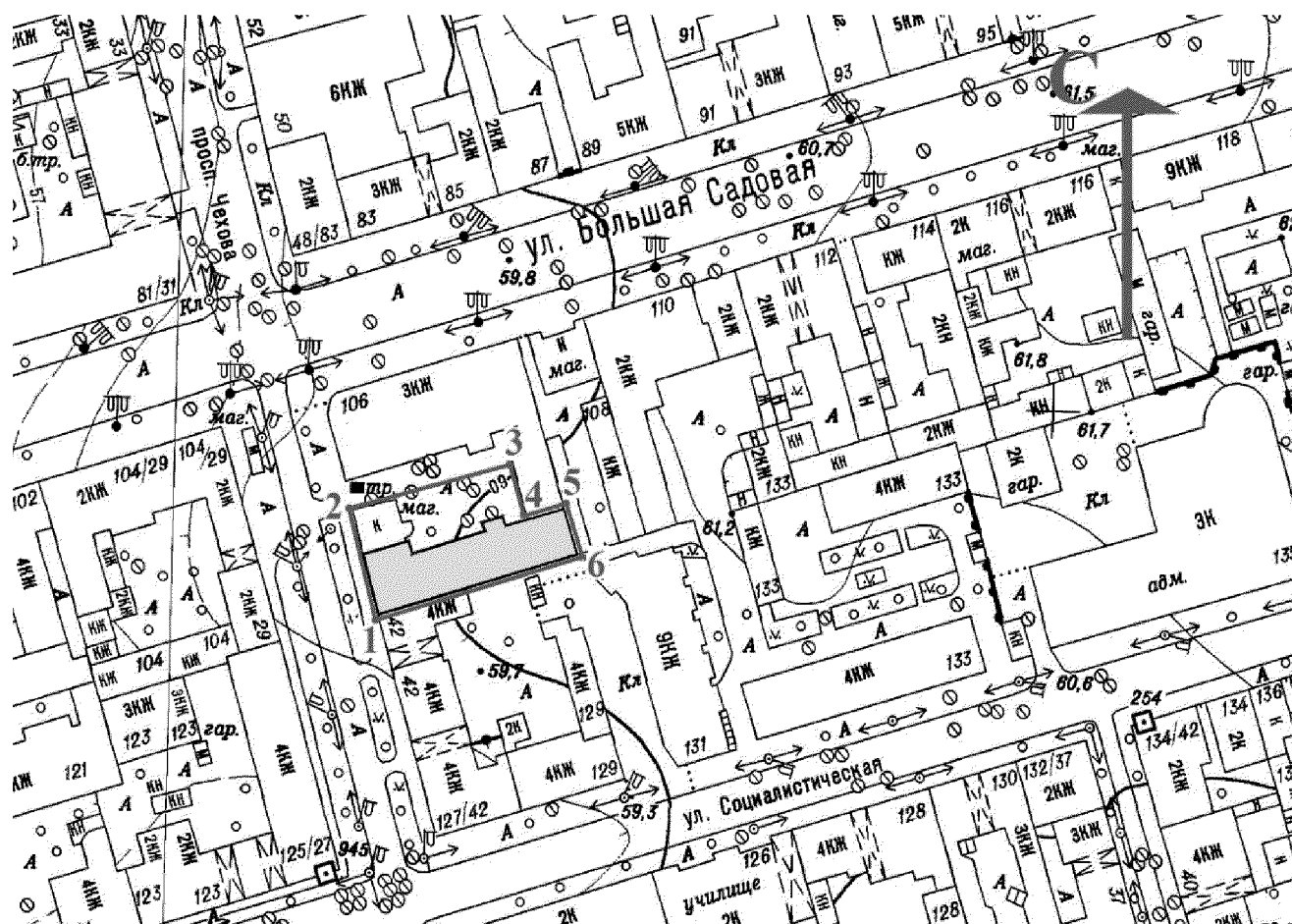
от точки 5 до точки 6 - на расстоянии 12.58 м в юго-юго-восточном направлении по границе земельного участка кадастровый номер 61:44:0041002:12;

от точки 6 до исходной точки 1 - на расстоянии 47.22 м в западном-юго-западном направлении по границе земельного участка кадастровый номер 61:44:0041002:12.



2. Таблица координат характерных точек границ территории
объекта культурного наследия

Обозначение (номер) характерной точки	Координаты характерных точек во Всемирной геодезической системе координат (WGS-84)		Координаты характерных точек в местной системе координат (МСК)	
	Северной широты	Восточной долготы	X	Y
Точка 1	47°13'22.79	39°43'27.70	421847.05	2204755.39
Точка 2	47°13'23.57	39°43'27.38	421871.21	2204749.02
Точка 3	47°13'23.94	39°43'29.13	421882.28	2204786.07
Точка 4	47°13'23.55	39°43'29.31	421870.18	2204789.73
Точка 5	47°13'23.63	39°43'29.67	421872.53	2204797.34
Точка 6	47°13'23.24	39°43'29.84	421860.40	2204800.68


3. Схема границ территории объекта культурного наследия



Условные обозначения:

-  - объект культурного наследия;
-  - границы территории объекта культурного наследия;
- 1-6** - характерные точки границ территории объекта культурного наследия.

Председатель комитета по охране
объектов культурного наследия
Ростовской области



И.В. Грунский