



КОМИТЕТ ПО ОХРАНЕ ОБЪЕКТОВ КУЛЬТУРНОГО НАСЛЕДИЯ РОСТОВСКОЙ ОБЛАСТИ

ПОСТАНОВЛЕНИЕ

от 28.02.2018 № 20/01-01/6

г. Ростов-на-Дону

Об утверждении границ территории объекта культурного наследия регионального значения «Дом Я.А. Фельдмана, кон. XIX в.»

В соответствии со статьей 3¹ Федерального закона от 25.06.2002 № 73-ФЗ «Об объектах культурного наследия (памятниках истории и культуры) народов Российской Федерации», на основании проекта границ территории объекта культурного наследия регионального значения «Дом Я.А. Фельдмана, кон. XIX в.», постановления Главы Администрации Ростовской области от 09.10.1998 № 411 «О принятии на государственную охрану памятников истории и культуры г. Ростова-на-Дону и мерах по их охране» комитет по охране объектов культурного наследия **п о с т а н о в л я е т**:


1. Утвердить границы территории объекта культурного наследия регионального значения «Дом Я.А. Фельдмана, кон. XIX в.», расположенного по адресу: Ростовская область, г. Ростов-на-Дону, ул. Социалистическая, 126, литер А, состоящего на государственной охране в соответствии с постановлением Главы Администрации Ростовской области от 09.10.1998 № 411, согласно приложению.

2. Определить, что деятельность в границах территории объекта культурного наследия, указанного в пункте 1 настоящего постановления, осуществляется в соответствии с требованиями, предусмотренными статьями 5¹, 47³ Федерального закона от 25.06.2002 № 73-ФЗ.

3. Настоящее постановление вступает в силу со дня его официального опубликования.

4. Контроль за выполнением настоящего постановления возложить на заместителя председателя комитета по охране объектов культурного наследия — начальника отдела охраны объектов культурного наследия Коробову И.В.

Председатель комитета по охране
объектов культурного наследия
Ростовской области



И.В. Грунский

Приложение
к постановлению
комитета по охране объектов
культурного наследия
Ростовской области
от 28.02.2018 № 20/01-01/6

ГРАНИЦЫ

территории объекта культурного наследия регионального значения значения «Дом Я.А. Фельдмана, кон. XIX в.», расположенного по адресу: Ростовская область, г. Ростов-на-Дону, ул. Социалистическая, 126, литер А, состоящего на государственной охране в соответствии с постановлением Главы Администрации Ростовской области от 09.10.1998 № 411 «О принятии на государственную охрану памятников истории и культуры г. Ростова-на-Дону и мерах по их охране»

1. Описание границ территории объекта культурного наследия регионального значения «Дом Я.А. Фельдмана, кон. XIX в.», расположенного по адресу: Ростовская область, г. Ростов-на-Дону, ул. Социалистическая, 126, литер А, состоящего на государственной охране в соответствии с постановлением Главы Администрации Ростовской области от 09.10.1998 № 411

Объект культурного наследия регионального значения «Дом Я.А. Фельдмана, кон. XIX в.» по адресу: Ростовская область, г. Ростов-на-Дону, ул. Социалистическая, 126, литер А, состоящий на государственной охране в соответствии с постановлением Главы Администрации Ростовской области от 09.10.1998 № 411 (далее – объект культурного наследия), расположен в исторической части города. Рельеф участка застройки спокойный.

Границы территории объекта культурного наследия проходят:

от точки 1 до точки 2 - на расстоянии 32.39 м в восточном-северо-восточном направлении по границе земельного участка кадастровый номер 61:44:0041005:31;

от точки 2 до точки 3 - на расстоянии 59, 80 м в юго-юго-восточном направлении по границе земельного участка кадастровый номер 61:44:0041005:31;

от точки 3 до точки 4 - на расстоянии 30.52 м в западном-юго-западном направлении до пересечения с западной границей территории объекта культурного наследия;

от точки 4 до точки 5 - на расстоянии 26.86 м в северо-северо-западном направлении по границе земельного участка кадастровый номер 61:44:0041005:31;

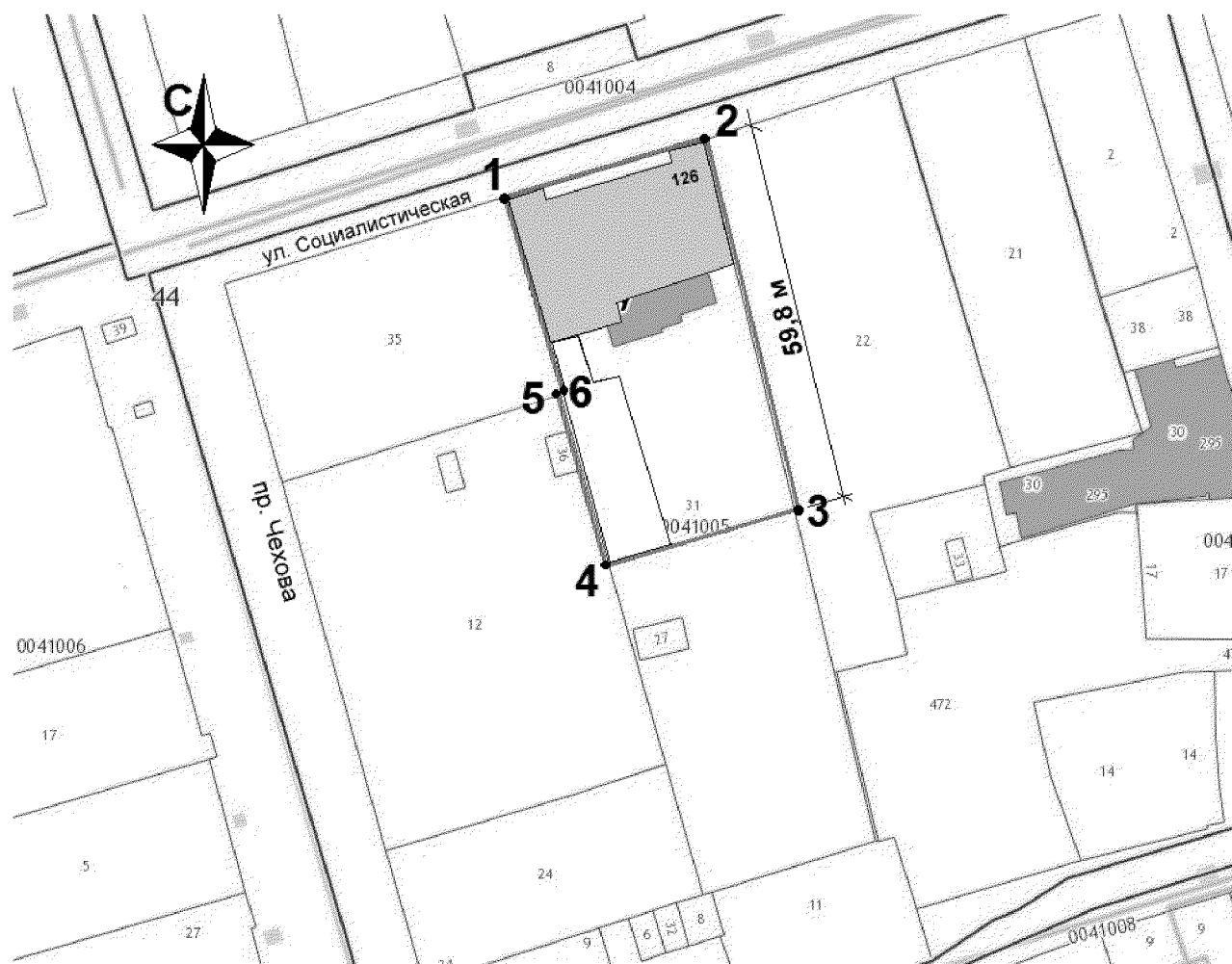
от точки 5 до точки 6 - на расстоянии 0.83 м в восточном-северо-восточном направлении по границе земельного участка кадастровый номер 61:44:0041005:31;

от точки 6 - на расстоянии 31.78 м в северо-северо-западном направлении по границе земельного участка кадастровый номер 61:44:0041005:31 до исходной точки 1.

2. Таблица координат характерных точек границ территории
объекта культурного наследия


Обозначение (номер) характерной точки	Координаты характерных точек во Всемирной геодезической системе координат (WGS-84)		Координаты характерных точек в местной системе координат (МСК)	
	Северной широты	Восточной долготы	X	Y
Точка 1	47°13'21.01	39°43'30.82	421791.19	2204820.09
Точка 2	47°13'21.31	39°43'32.29	421799.86	2204851.30
Точка 3	47°13'19.43	39°43'32.97	421741.57	2204864.64
Точка 4	47°13'19.17	39°43'31.57	421734.15	2204835.04
Точка 5	47°13'20.01	39°43'31.22	421760.07	2204827.98
Точка 6	47°13'20.03	39°43'31.25	421760.58	2204828.63

3. Схема границ территории объекта культурного наследия




Условные обозначения:

 - объект культурного наследия;

 - границы территории объекта культурного наследия;

1-6 - характерные точки границ территории объекта культурного наследия.

Председатель комитета по охране
объектов культурного наследия
Ростовской области



И.В. Грунский