



КОМИТЕТ ПО ОХРАНЕ ОБЪЕКТОВ КУЛЬТУРНОГО НАСЛЕДИЯ РОСТОВСКОЙ ОБЛАСТИ

ПОСТАНОВЛЕНИЕ
от 28.02.2018 № 20/01-01/4
г. Ростов-на-Дону

Об утверждении границ территории объекта культурного наследия федерального значения «Дом, в котором в 1881 – 1887 гг. жил Павлов Иван Петрович»

В соответствии со статьей 3¹ Федерального закона от 25.06.2002 № 73-ФЗ «Об объектах культурного наследия (памятниках истории и культуры) народов Российской Федерации», на основании проекта границ территории объекта культурного наследия федерального значения «Дом, в котором в 1881 – 1887 гг. жил Павлов Иван Петрович», постановления Совета Министров РСФСР от 30.08.1960 № 1327 «О дальнейшем улучшении дела охраны памятников культуры в РСФСР» комитет по охране объектов культурного наследия Ростовской области **п о с т а н о в л я е т**:


1. Утвердить границы территории объекта культурного наследия федерального значения «Дом, в котором в 1881 – 1887 гг. жил Павлов Иван Петрович», расположенного по адресу: Ростовская область, г. Ростов-на-Дону, ул. Б. Садовая, 97, литер А, состоящего на государственной охране в соответствии с постановлением Совета Министров РСФСР от 30.08.1960 № 1327, согласно приложению.

2. Определить, что деятельность в границах территории объекта культурного наследия, указанного в пункте 1 настоящего постановления, осуществляется в соответствии с требованиями, предусмотренными статьями 5¹, 47³ Федерального закона от 25.06.2002 № 73-ФЗ.

3. Настоящее постановление вступает в силу со дня его официального опубликования.

4. Контроль за выполнением настоящего постановления возложить на заместителя председателя комитета по охране объектов культурного наследия – начальника отдела охраны объектов культурного наследия Коробову И.В.

Председатель комитета по охране
объектов культурного наследия
Ростовской области



И.В. Грунский

Приложение
к постановлению
комитета по охране объектов
культурного наследия
Ростовской области
от 28.02.2018 № 20/01-01/4

ГРАНИЦЫ

территории объекта культурного наследия федерального значения «Дом, в котором в 1881 – 1887 гг. жил Павлов Иван Петрович», расположенного по адресу: Ростовская область, г. Ростов-на-Дону, ул. Б. Садовая, 97, литер А, состоящего на государственной охране в соответствии с постановлением Совета Министров РСФСР от 30.08.1960 № 1327 «О дальнейшем улучшении дела охраны памятников культуры в РСФСР»

1. Описание границ территории объекта культурного наследия федерального значения «Дом, в котором в 1881 – 1887 гг. жил Павлов Иван Петрович», расположенного по адресу: Ростовская область, г. Ростов-на-Дону, ул. Б. Садовая, 97, литер А, состоящего на государственной охране в соответствии с постановлением Совета Министров РСФСР от 30.08.1960 № 1327

Объект культурного наследия федерального значения «Дом, в котором в 1881 – 1887 гг. жил Павлов Иван Петрович» по адресу: Ростовская область, г. Ростов-на-Дону, ул. Б. Садовая, 97, литер А, состоящий на государственной охране в соответствии с постановлением Совета Министров РСФСР от 30.08.1960 № 1327 (далее – объект культурного наследия), расположен в исторической части города. Рельеф участка застройки спокойный.

Исходная точка 1 территории объекта культурного наследия расположена на западном углу земельного участка кадастровый номер 61:44:0040708:25.

Границы территории объекта культурного наследия проходят:

от точки 1 до точки 2 - на расстоянии 28,72 м в северо-северо-западном направлении по границе земельного участка кадастровый номер 61:44:0040708:25;

от точки 2 до точки 3 - на расстоянии 27,84 м в восточном-северо-восточном направлении по грани стены дворового северного фасада литеры А1;

от точки 3 до точки 4 - на расстоянии 28,72 м в юго-юго-восточном направлении по границе земельного участка кадастровый номер 61:44:0040708:25;

от точки 4 - на расстоянии 28,01 м в западном-юго-западном направлении по границе земельного участка кадастровый номер 61:44:0040708:25 до исходной точки 1.



2. Таблица координат характерных точек границ территории
объекта культурного наследия

Обозначение (номер) характерной точки	Координаты характерных точек во Всемирной геодезической системе координат (WGS-84)		Координаты характерных точек в местной системе координат (МСК)	
	Северной широты	Восточной долготы	X	Y
Точка 1	47°13'26.89	39°43'34.35	421971.37	2204897.30
Точка 2	47°13'27.78	39°43'33.95	421998.97	2204889.35
Точка 3	47°13'28.03	39°43'35.22	422006.55	2204916.14
Точка 4	47°13'27.15	39°43'35.62	421979.00	2204924.25


3. Схема границ территории объекта культурного наследия



Условные обозначения:

-  - объект культурного наследия;
-  - границы территории объекта культурного наследия;
- 1-4** - характерные точки границ территории объекта культурного наследия.

Председатель комитета по охране
объектов культурного наследия
Ростовской области



И.В. Грунский