



КОМИТЕТ ПО ОХРАНЕ ОБЪЕКТОВ КУЛЬТУРНОГО НАСЛЕДИЯ РОСТОВСКОЙ ОБЛАСТИ

ПОСТАНОВЛЕНИЕ
от 28.02.2018 № 20/01-01/3
г. Ростов-на-Дону

Об утверждении границ территории объекта культурного наследия регионального значения «Доходный дом М.Е. Добрынина, нач. XX в.»

В соответствии со статьей 3¹ Федерального закона от 25.06.2002 № 73-ФЗ «Об объектах культурного наследия (памятниках истории и культуры) народов Российской Федерации», на основании проекта границ территории объекта культурного наследия регионального значения «Доходный дом М.Е. Добрынина, нач. XX в.», постановления Главы Администрации Ростовской области от 09.10.1998 № 411 «О принятии на государственную охрану памятников истории и культуры г. Ростова-на-Дону и мерах по их охране» комитет по охране объектов культурного наследия Ростовской области **п о с т а н о в л я е т**:


1. Утвердить границы территории объекта культурного наследия регионального значения «Доходный дом М.Е. Добрынина, нач. XX в.», расположенного по адресу: Ростовская область, г. Ростов-на-Дону, ул. Б. Садовая, 116, литер А, состоящего на государственной охране в соответствии с постановлением Главы Администрации Ростовской области от 09.10.1998 № 411, согласно приложению.

2. Определить, что деятельность в границах территории объекта культурного наследия, указанного в пункте 1 настоящего постановления, осуществляется в соответствии с требованиями, предусмотренными статьями 5¹, 47³ Федерального закона от 25.06.2002 № 73-ФЗ.

3. Настоящее постановление вступает в силу со дня его официального опубликования.

4. Контроль за выполнением настоящего постановления возложить на заместителя председателя комитета по охране объектов культурного наследия — начальника отдела охраны объектов культурного наследия Коробову И.В.

Председатель комитета по охране
объектов культурного наследия
Ростовской области



И.В. Грунский

Приложение
к постановлению
комитета по охране объектов
культурного наследия
Ростовской области
от 28.02.2018 № 20/01-01/3

ГРАНИЦЫ

территории объекта культурного наследия регионального значения значения «Доходный дом М.Е. Добрынина, нач. XX в.», расположенного по адресу: Ростовская область, г. Ростов-на-Дону, ул. Б. Садовая, 116, литер А, состоящего на государственной охране в соответствии с постановлением Главы Администрации Ростовской области от 09.10.1998 № 411 «О принятии на государственную охрану памятников истории и культуры г. Ростова-на-Дону и мерах по их охране»

1. Описание границ территории объекта культурного наследия регионального значения «Доходный дом М.Е. Добрынина, нач. XX в.», расположенного по адресу: Ростовская область, г. Ростов-на-Дону, ул. Б. Садовая, 116, литер А, состоящего на государственной охране в соответствии с постановлением Главы Администрации Ростовской области от 09.10.1998 № 411

Объект культурного наследия регионального значения «Доходный дом М.Е. Добрынина, нач. XX в.» по адресу: Ростовская область, г. Ростов-на-Дону, ул. Б. Садовая, 116, литер А, состоящий на государственной охране в соответствии с постановлением Главы Администрации Ростовской области от 09.10.1998 № (далее – объект культурного наследия), расположен в исторической части города. Рельеф участка застройки спокойный.

Исходная точка 1 территории объекта культурного наследия расположена на северо-западном углу земельного участка кадастровый номер 61:44:0041002:78.

Границы территории объекта культурного наследия проходят:

от точки 1 до точки 2 - на расстоянии 36,63 м в восточном-северо-восточном направлении по границе земельного участка кадастровый номер 61:44:0041002:78;

от точки 2 до точки 3 - на расстоянии 24,99 м в юго-юго-восточном направлении по границе земельного участка кадастровый номер 61:44:0041002:78;

от точки 3 до точки 4 - на расстоянии 17,45 м в западном-юго-западном направлении;

от точки 4 до точки 5 - на расстоянии 20,04 м в западном-юго-западном направлении по границе земельного участка кадастровый номер 61:44:0041002:78;

от точки 5 до точки 6 - на расстоянии 13,69 м в северо-северо-западном направлении по границе земельного участка кадастровый номер 61:44:0041002:78;

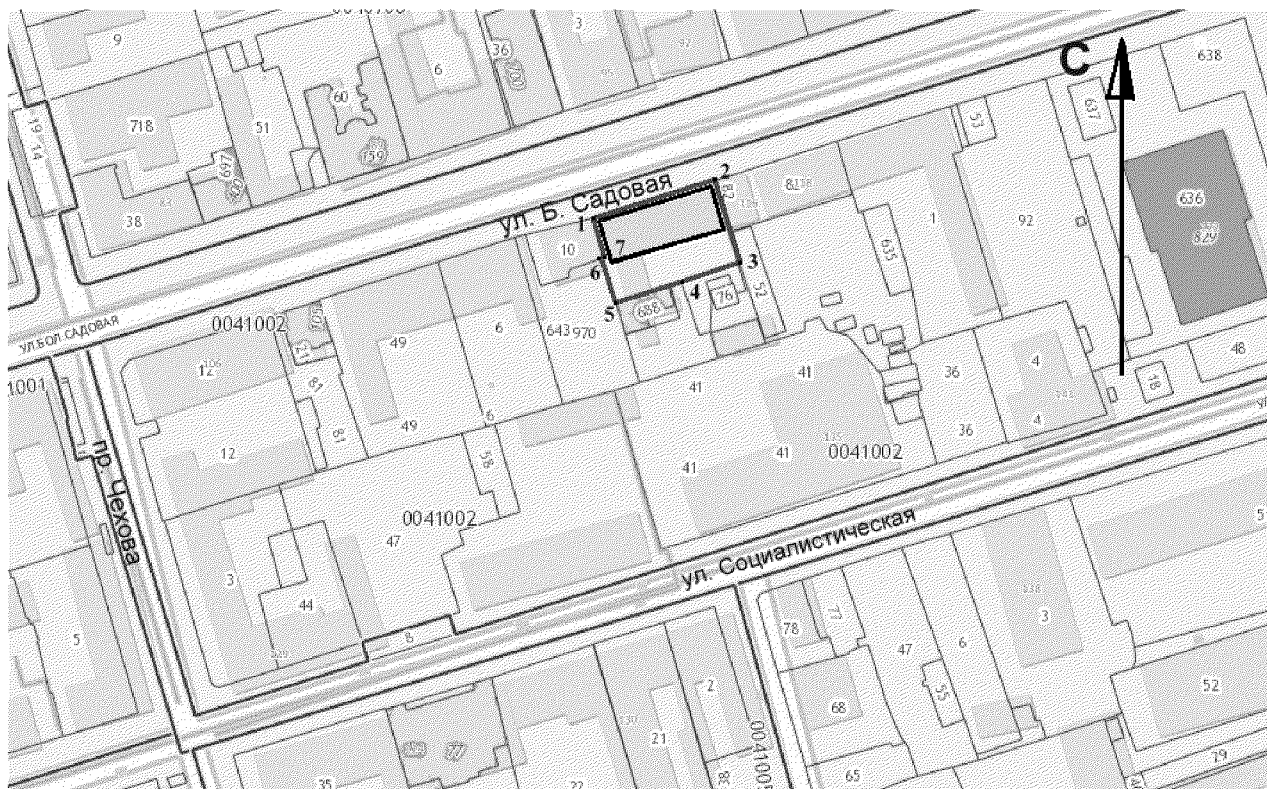
от точки 6 до точки 7 - на расстоянии 0,80 м в восточном-северо-восточном направлении по границе земельного участка кадастровый номер 61:44:0041002:78;

от точки 7 - на расстоянии 12,00 м северо-северо-западном направлении по границе земельного участка кадастровый 61:44:0041002:78 до исходной точки 1.

2. Таблица координат характерных точек границ территории
объекта культурного наследия


Обозначение (номер) характерной точки	Координаты характерных точек во Всемирной геодезической системе координат (WGS-84)		Координаты характерных точек в местной системе координат (МСК)	
	Северной широты	Восточной долготы	X	Y
Точка 1	47°13'40.42	39°43'10.14	422397.47	2204394.73
Точка 2	47°13'41.48	39°43'09.68	422430.50	2204385.59
Точка 3	47°13'41.68	39°43'10.66	422436.38	2204406.27
Точка 4	47°13'40.63	39°43'11.13	422403.71	2204415.68
Точка 5	47°13'24.85	39°43'34.04	421908.61	2204889.73
Точка 6	47°13'25.28	39°43'33.85	421921.80	2204886.08
Точка 7	47°13'25.28	39°43'33.89	421922.02	2204886.85

3. Схема границ территории объекта культурного наследия



Условные обозначения:

 - объект культурного наследия;

 - границы территории объекта культурного наследия;

1- 7 - характерные точки границ территории объекта культурного наследия.

Председатель комитета по охране
объектов культурного наследия
Ростовской области



И.В. Грунский