



КОМИТЕТ ПО ОХРАНЕ ОБЪЕКТОВ КУЛЬТУРНОГО НАСЛЕДИЯ РОСТОВСКОЙ ОБЛАСТИ

ПОСТАНОВЛЕНИЕ

от 23.04.2018 № 20/01-01/60

г. Ростов-на-Дону

Об утверждении границ территории объекта культурного наследия регионального значения «Бывший доходный дом И.В. Котлярова, в котором в 1952-1999 гг. жил ростовский краевед А.А. Айрумян»

В соответствии со статьей 3¹ Федерального закона от 25.06.2002 № 73-ФЗ «Об объектах культурного наследия (памятниках истории и культуры) народов Российской Федерации», на основании проекта границ территории объекта культурного наследия регионального значения «Бывший доходный дом И.В. Котлярова, в котором в 1952-1999 гг. жил ростовский краевед А.А. Айрумян», постановления Главы Администрации Ростовской области от 09.10.1998 № 411 «О принятии на государственную охрану памятников истории и культуры г. Ростова-на-Дону и мерах по их охране», комитет по охране объектов культурного наследия Ростовской области **п о с т а н о в л я е т**:


1. Утвердить границы территории объекта культурного наследия регионального значения «Бывший доходный дом И.В. Котлярова, в котором в 1952-1999 гг. жил ростовский краевед А.А. Айрумян», расположенного по адресу: Ростовская область, г. Ростов-на-Дону, ул. Суворова, 6, литер А (уточненный адрес: Ростовская область, г. Ростов-на-Дону, ул. Суворова, 6, литеры А, А1, А2, Б), состоящего на государственной охране в соответствии с постановлением Главы Администрации Ростовской области от 09.10.1998 № 411, согласно приложению.

2. Определить, что деятельность в границах территории объекта культурного наследия, указанного в пункте 1 настоящего постановления, осуществляется в соответствии с требованиями, предусмотренными статьями 5¹, 47³ Федерального закона от 25.06.2002 № 73-ФЗ.

3. Настоящее постановление вступает в силу со дня его официального опубликования.

4. Контроль за выполнением настоящего постановления возложить на заместителя председателя комитета по охране объектов культурного наследия - начальника отдела охраны объектов культурного наследия Коробову И.В.

Председатель комитета по охране
объектов культурного наследия
Ростовской области



И.В. Грунский

Приложение
к постановлению
комитета по охране объектов
культурного наследия
Ростовской области
от 23.04.2018 № 20/01-01/60

ГРАНИЦЫ

территории объекта культурного наследия регионального значения
«Бывший доходный дом И.В. Котлярова, в котором в 1952-1999 гг. жил
ростовский краевед А.А. Айрумьян», расположенного по адресу: Ростовская
область, г. Ростов-на-Дону, ул. Суворова, 6, литер А (уточненный адрес:
Ростовская область, г. Ростов-на-Дону, ул. Суворова, 6, литеры А, А1, А2, Б),
состоящего на государственной охране в соответствии с постановлением Главы
Администрации Ростовской области от 09.10.1998 № 411 «О принятии на
государственную охрану памятников истории и культуры г. Ростова-на-Дону
и мерах по их охране»

1. Описание границ территории объекта культурного наследия
регионального значения «Бывший доходный дом И.В. Котлярова, в котором
в 1952-1999 гг. жил ростовский краевед А.А. Айрумьян», расположенного по
адресу: Ростовская область, г. Ростов-на-Дону, ул. Суворова, 6, литер А
(уточненный адрес: Ростовская область, г. Ростов-на-Дону, ул. Суворова, 6, литеры
А, А1, А2, Б), состоящего на государственной охране в соответствии с
постановлением Главы Администрации Ростовской области от 09.10.1998 № 411

Объект культурного наследия регионального значения «Бывший доходный дом И.В. Котлярова, в котором в 1952-1999 гг. жил ростовский краевед А.А. Айрумьян» по адресу: Ростовская область, г. Ростов-на-Дону, ул. Суворова, 6, литер А (уточненный адрес: Ростовская область, г. Ростов-на-Дону, ул. Суворова, 6, литеры А, А1, А2, Б), состоящий на государственной охране в соответствии с постановлением Главы Администрации Ростовской области от 09.10.1998 № 411 (далее – объект культурного наследия), расположен в исторической части г. Ростова-на-Дону. Рельеф участка застройки спокойный.

Исходная точка 1 территории объекта культурного наследия расположена на западном углу земельного участка кадастровый номер 61:44:0040605:2.

Границы территории объекта культурного наследия проходят:

от точки 1 до точки 2 - на расстоянии 22,76 м в восточном-северо-восточном направлении по границе земельного участка кадастровый номер 61:44:0040605:2;

от точки 2 до точки 3 - на расстоянии 39,63 м в юго-юго-восточном направлении по границе земельного участка кадастровый номер 61:44:0040605:2;

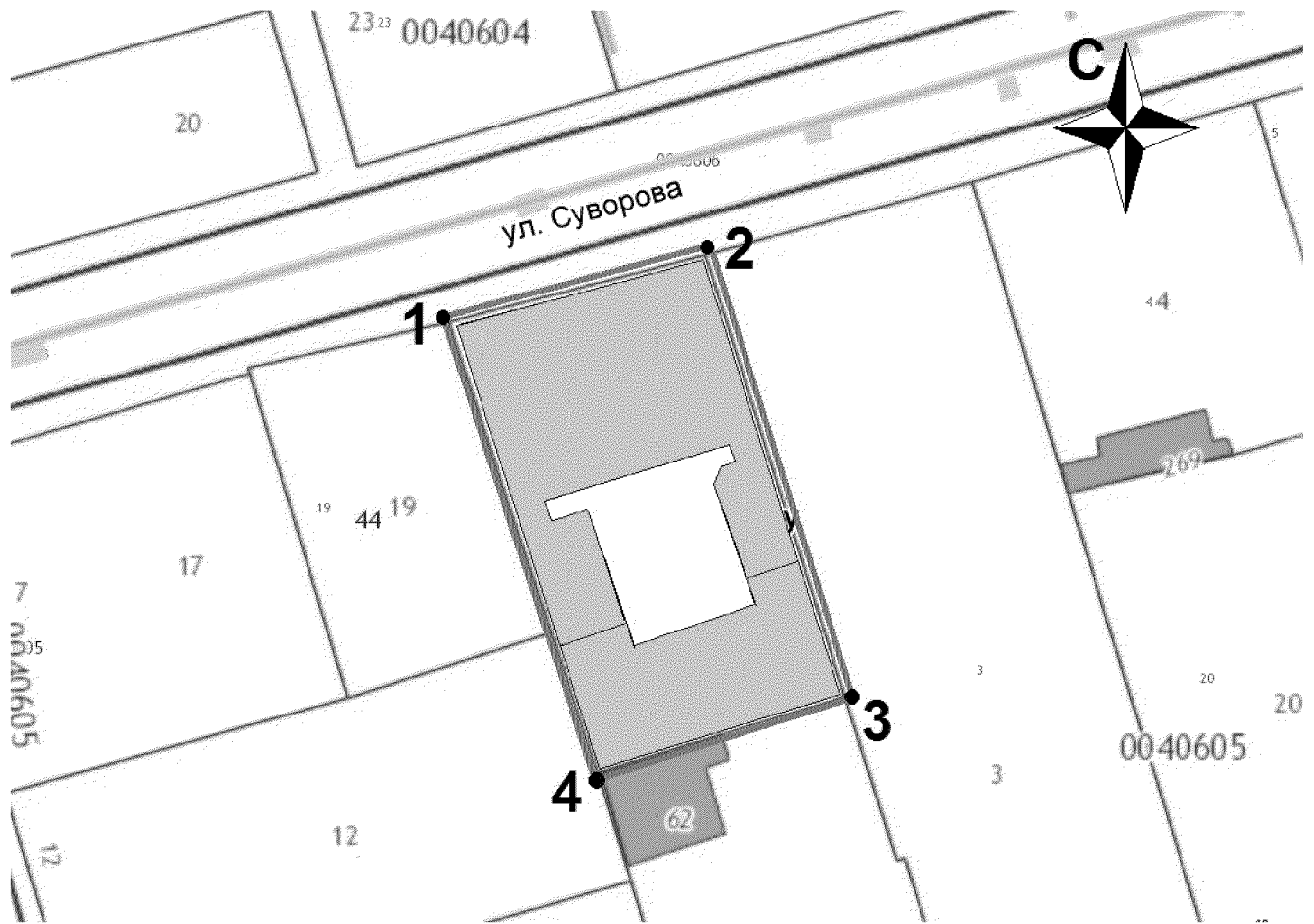
от точки 3 до точки 4 - на расстоянии 22,16 м в западном-юго-западном направлении по границе земельного участка кадастровый номер 61:44:0040605:2;

от точки 4 на расстоянии 40,59 м в северо-северо-западном направлении по границе земельного участка кадастровый номер 61:44:0040605:2 до исходной точки 1.

2. Таблица координат характерных точек границ территории
объекта культурного наследия


Обозначение (номер) характерной точки	Координаты характерных точек во Всемирной геодезической системе координат (WGS-84)		Координаты характерных точек в местной системе координат (МСК)	
	Северной широты	Восточной долготы	X	Y
Точка 1	47°13'22.74	39°42'57.71	421855.74	2204124.47
Точка 2	47°13'22.92	39°42'58.76	421861.13	2204146.58
Точка 3	47°13'21.70	39°42'59.33	421823.16	2204157.94
Точка 4	47°13'21.49	39°42'58.32	421817.02	2204136.65

3. Схема границ территории объекта культурного наследия




Условные обозначения:

 - объект культурного наследия;

 - границы территории объекта культурного наследия;

1-4 - характерные точки границ территории объекта культурного наследия.

Председатель комитета по охране
объектов культурного наследия
Ростовской области



И.В. Грунский