



КОМИТЕТ ПО ОХРАНЕ ОБЪЕКТОВ КУЛЬТУРНОГО НАСЛЕДИЯ РОСТОВСКОЙ ОБЛАСТИ

ПОСТАНОВЛЕНИЕ

от 09.04.2018 № 20/01-01/51

г. Ростов-на-Дону

Об утверждении границ территории объекта культурного наследия регионального значения «Доходный дом М.О. Кулакова, 1914 г.»

В соответствии со статьей 3¹ Федерального закона от 25.06.2002 № 73-ФЗ «Об объектах культурного наследия (памятниках истории и культуры) народов Российской Федерации», на основании проекта границ территории объекта культурного наследия регионального значения «Доходный дом М.О. Кулакова, 1914 г.», постановления Главы Администрации Ростовской области от 09.10.1998 № 411 «О принятии на государственную охрану памятников истории и культуры г. Ростова-на-Дону и мерах по их охране», комитет по охране объектов культурного наследия Ростовской области **п о с т а н о в л я е т**:


1. Утвердить границы территории объекта культурного наследия регионального значения «Доходный дом М.О. Кулакова, 1914 г.», расположенного по адресу: Ростовская область, г. Ростов-на-Дону, ул. Большая Садовая, 164, литер А, состоящего на государственной охране в соответствии с постановлением Главы Администрации Ростовской области от 09.10.1998 № 411, согласно приложению.

2. Определить, что деятельность в границах территории объекта культурного наследия, указанного в пункте 1 настоящего постановления, осуществляется в соответствии с требованиями, предусмотренными статьями 5¹, 47³ Федерального закона от 25.06.2002 № 73-ФЗ.

3. Настоящее постановление вступает в силу со дня его официального опубликования.

4. Контроль за выполнением настоящего постановления возложить на заместителя председателя комитета по охране объектов культурного наследия – начальника отдела охраны объектов культурного наследия Коробову И.В.

Председатель комитета по охране
объектов культурного наследия
Ростовской области



И.В. Грунский

Приложение
к постановлению
комитета по охране объектов
культурного наследия
Ростовской области
от 09.04.2018 № 20/01-01/51

ГРАНИЦЫ

территории объекта культурного наследия регионального значения «Доходный дом М.О. Кулакова, 1914 г.», расположенного по адресу: Ростовская область, г. Ростов-на-Дону, ул. Большая Садовая, 164, литер А, состоящего на государственной охране в соответствии с постановлением Главы Администрации Ростовской области от 09.10.1998 № 411 «О принятии на государственную охрану памятников истории и культуры г. Ростова-на-Дону и мерах по их охране»

1. Описание границ территории объекта культурного наследия регионального значения «Доходный дом М.О. Кулакова, 1914 г.», расположенного по адресу: Ростовская область, г. Ростов-на-Дону, ул. Большая Садовая, 164, литер А, состоящего на государственной охране в соответствии с постановлением Главы Администрации Ростовской области от 09.10.1998 № 411.

Объект культурного наследия регионального значения «Доходный дом М.О. Кулакова, 1914 г.» по адресу: Ростовская область, г. Ростов-на-Дону, ул. Большая Садовая, 164, литер А, состоящий на государственной охране в соответствии с постановлением Главы Администрации Ростовской области от 09.10.1998 № 411 (далее – объект культурного наследия), расположен в исторической части г. Ростова-на-Дону. Рельеф квартала застройки имеет уклон в южном направлении.

Исходная точка 1 территории объекта культурного наследия расположена на северо-западном углу земельного участка кадастровый номер 61:44:0041103:2.

Границы территории объекта культурного наследия проходят:

от точки 1 до точки 2 – на расстоянии 21,13 м в восточном-северо-восточном направлении по границе земельного участка кадастровый номер 61:44:0041103:2;

от точки 2 до точки 3 – на расстоянии 44,41 м в юго-юго-восточном направлении по границе земельного участка кадастровый номер 61:44:0041103:2;

от точки 3 до точки 4 – на расстоянии 21,64 м в западном-юго-западном направлении по границе земельного участка кадастровый номер 61:44:0041103:2;

от точки 4 – на расстоянии 44,53 м в северо-северо-западном направлении по границе земельного участка кадастровый номер 61:44:0041103:2 до исходной точки 1.



2. Таблица координат характерных точек границ территории
объекта культурного наследия

Обозначение (номер) характерной точки	Координаты характерных точек во Всемирной геодезической системе координат (WGS-84)		Координаты характерных точек в местной системе координат (МСК)	
	Северной широты	Восточной долготы	X	Y
Точка 1	47°13'33.84	39°44'13.15	422172.97	2205716.96
Точка 2	47°13'34.03	39°44'14.11	422178.46	2205737.36
Точка 3	47°13'32.65	39°44'14.71	422135.68	2205749.28
Точка 4	47°13'32.45	39°44'13.72	422129.94	2205728.41


3. Схема границ территории объекта культурного наследия



Условные обозначения:

-  - объект культурного наследия;
-  - границы территории объекта культурного наследия;
- 1-4** - характерные точки границ территории объекта культурного наследия.

Председатель комитета по охране
объектов культурного наследия
Ростовской области



И.В. Грунский