



КОМИТЕТ ПО ОХРАНЕ ОБЪЕКТОВ КУЛЬТУРНОГО НАСЛЕДИЯ РОСТОВСКОЙ ОБЛАСТИ

ПОСТАНОВЛЕНИЕ

от 02.03.2018 № 20/01-01/23

г. Ростов-на-Дону

Об утверждении границ территории объекта культурного наследия регионального значения «Доходный дом А.М. Гордона, кон. XIX в.»

В соответствии со статьей 3¹ Федерального закона от 25.06.2002 № 73-ФЗ «Об объектах культурного наследия (памятниках истории и культуры) народов Российской Федерации», на основании проекта границ территории объекта культурного наследия регионального значения «Доходный дом А.М. Гордона, кон. XIX в.», постановления Главы Администрации Ростовской области от 09.10.1998 № 411 «О принятии на государственную охрану памятников истории и культуры г. Ростова-на-Дону и мерах по их охране», комитет по охране объектов культурного наследия Ростовской области **п о с т а н о в л я е т**:


1. Утвердить границы территории объекта культурного наследия регионального значения «Доходный дом А.М. Гордона, кон. XIX в.», расположенного по адресу: Ростовская область, г. Ростов-на-Дону, пр. Ворошиловский, 28, литер А, состоящего на государственной охране в соответствии с постановлением Главы Администрации Ростовской области от 09.10.1998 № 411, согласно приложению.

2. Определить, что деятельность в границах территории объекта культурного наследия, указанного в пункте 1 настоящего постановления, осуществляется в соответствии с требованиями, предусмотренными статьями 5¹, 47³ Федерального закона от 25.06.2002 № 73-ФЗ.

3. Настоящее постановление вступает в силу со дня его официального опубликования.

4. Контроль за выполнением настоящего постановления возложить на заместителя председателя комитета по охране объектов культурного наследия – начальника отдела охраны объектов культурного наследия Коробову И.В.

Председатель комитета по охране
объектов культурного наследия
Ростовской области



И.В. Грунский

Приложение
к постановлению
комитета по охране объектов
культурного наследия
Ростовской области
от 02.03.2018 № 20/01-01/23

ГРАНИЦЫ

территории объекта культурного наследия регионального значения
«Доходный дом А.М. Гордона, кон. XIX в.», расположенного по адресу:
Ростовская область, г. Ростов-на-Дону, пр. Ворошиловский, 28, литер А,
состоящего на государственной охране в соответствии с постановлением Главы
Администрации Ростовской области от 09.10.1998 № 411 «О принятии
на государственную охрану памятников истории и культуры
г. Ростова-на-Дону и мерах по их охране»

1. Описание границ территории объекта культурного наследия регионального значения «Доходный дом А.М. Гордона, кон. XIX в.», расположенного по адресу:
Ростовская область, г. Ростов-на-Дону, пр. Ворошиловский, 28, литер А,
состоящего на государственной охране в соответствии с постановлением Главы
Администрации Ростовской области от 09.10.1998 № 411

Объект культурного наследия регионального значения «Доходный дом А.М. Гордона, кон. XIX в.», расположенный по адресу: Ростовская область, г. Ростов-на-Дону, пр. Ворошиловский, 28, литер А, состоящий на государственной охране в соответствии с постановлением Главы Администрации Ростовской области от 09.10.1998 № 411 (далее – объект культурного наследия), расположен в исторической части города. Рельеф участка застройки спокойный.

Исходная точка 1 территории объекта культурного наследия расположена на западном-северо-западном углу земельного участка кадастровый номер 61:44:0040709:10.

Границы территории объекта культурного наследия проходят:

от точки 1 до точки 2 - на расстоянии 29,48 м в восточном-северо-восточном направлении по границе земельного участка кадастровый номер 61:44:0040709:10;

от точки 2 до точки 3 - на расстоянии 0,39 м в юго-юго-восточном направлении по границе земельного участка кадастровый номер 61:44:0040709:10;

от точки 3 до точки 4 - на расстоянии 22,84 м в восточном-северо-восточном направлении по границе земельного участка кадастровый номер 61:44:0040709:10;

от точки 4 до точки 5 - на расстоянии 0,60 м в юго-юго-восточном направлении по границе земельного участка кадастровый номер 61:44:0040709:10;

от точки 5 до точки 6 - на расстоянии 38,19 м в восточном-северо-восточном направлении по границе земельного участка кадастровый номер 61:44:0040709:10;

от точки 6 до точки 7 - на расстоянии 39,87 м в юго-юго-восточном направлении по границе земельного участка кадастровый номер 61:44:0040709:10;

от точки 7 до точки 8 - на расстоянии 90,44 м в западном-юго-западном направлении по границе земельного участка кадастровый номер 61:44:0040709:10;

от точки 8 - на расстоянии 42,51 м в северо-северо-западном направлении по

границе земельного участка кадастровый номер 61:44:0040709:10 до исходной точки 1.


2. Таблица координат характерных точек границ территории
объекта культурного наследия

Обозначение (номер) характерной точки	Координаты характерных точек во Всемирной геодезической системе координат (WGS-84)		Координаты характерных точек в местной системе координат (МСК)	
	Северной широты	Восточной долготы	X	Y
Точка 1	47°13'30.28	39°43'04.00	422086.52	2204260.62
Точка 2	47°13'30.55	39°43'05.35	422094.35	2204289.04
Точка 3	47°13'30.54	39°43'05.35	422093.97	2204289.14
Точка 4	47°13'30.75	39°43'06.39	422100.04	2204311.16
Точка 5	47°13'30.73	39°43'06.40	422099.46	2204311.31
Точка 6	47°13'31.07	39°43'08.14	422109.61	2204348.13
Точка 7	47°13'29.84	39°43'08.70	422071.32	2204359.24
Точка 8	47°13'28.97	39°43'04.60	422045.70	2204272.50

3. Схема границ территории объекта культурного наследия



Условные обозначения:



- объект культурного наследия;




- границы территории объекта культурного наследия;

1-8

- характерные точки границ территории объекта культурного наследия.

Председатель комитета по охране
объектов культурного наследия
Ростовской области



И.В. Грунский