



КОМИТЕТ ПО ОХРАНЕ ОБЪЕКТОВ КУЛЬТУРНОГО НАСЛЕДИЯ РОСТОВСКОЙ ОБЛАСТИ

ПОСТАНОВЛЕНИЕ

от 02.03.2018 № 20/01-01/21

г. Ростов-на-Дону

Об утверждении границ территории объекта культурного наследия регионального значения «Доходный дом братьев М.И. и И.И. Елицеров»

В соответствии со статьей 3¹ Федерального закона от 25.06.2002 № 73-ФЗ «Об объектах культурного наследия (памятниках истории и культуры) народов Российской Федерации», на основании проекта границ территории объекта культурного наследия регионального значения «Доходный дом братьев М.И. и И.И. Елицеров», постановления Главы Администрации Ростовской области от 09.10.1998 № 411 «О принятии на государственную охрану памятников истории и культуры г. Ростова-на-Дону и мерах по их охране», комитет по охране объектов культурного наследия Ростовской области **п о с т а н о в л я е т**:


1. Утвердить границы территории объекта культурного наследия регионального значения «Доходный дом братьев М.И. и И.И. Елицеров», расположенного по адресу: Ростовская область, г. Ростов-на-Дону, пр. Буденновский, 35, литеры А, Б, В, состоящего на государственной охране в соответствии с постановлением Главы Администрации Ростовской области от 09.10.1998 № 411, согласно приложению.

2. Определить, что деятельность в границах территории объекта культурного наследия, указанного в пункте 1 настоящего постановления, осуществляется в соответствии с требованиями, предусмотренными статьями 5¹, 47³ Федерального закона от 25.06.2002 № 73-ФЗ.

3. Настоящее постановление вступает в силу со дня его официального опубликования.

4. Контроль за выполнением настоящего постановления возложить на заместителя председателя комитета по охране объектов культурного наследия – начальника отдела охраны объектов культурного наследия Коробову И.В.

Председатель комитета по охране
объектов культурного наследия
Ростовской области



И.В. Грунский

Приложение
к постановлению
комитета по охране объектов
культурного наследия
Ростовской области
от 02.03.2018 № 20/01-01/21

ГРАНИЦЫ

территории объекта культурного наследия регионального значения
«Доходный дом братьев М.И. и И.И. Елицеров», расположенного по адресу:
Ростовская область, г. Ростов-на-Дону, пр. Буденновский, 35, литеры А, Б, В,
состоящего на государственной охране в соответствии с постановлением Главы
Администрации Ростовской области от 09.10.1998 № 411
«О принятии на государственную охрану памятников истории и культуры
г. Ростова-на-Дону и мерах по их охране»

1. Описание границ территории объекта культурного наследия
регионального значения «Доходный дом братьев М.И. и И.И. Елицеров»,
расположенного по адресу: Ростовская область, г. Ростов-на-Дону, пр. Буденновский,
35, литеры А, Б, В, состоящего на государственной охране в соответствии с
постановлением Главы Администрации Ростовской области
от 09.10.1998 № 411

Объект культурного наследия регионального значения «Доходный дом братьев М.И. и И.И. Елицеров» по адресу: Ростовская область, г. Ростов-на-Дону, пр. Буденновский, 35, литеры А, Б, В, состоящий на государственной охране в соответствии с постановлением Главы Администрации Ростовской области от 09.10. 1998 № 411 - далее объект культурного наследия), расположен в исторической части г. Ростова-на-Дону. Рельеф участка, на котором расположен объект культурного наследия, имеет уклон в южном направлении.

Исходная точка 1 территории объекта культурного наследия расположена на северо-восточном углу земельного участка кадастровый номер 61:44:0050516:57.

Границы территории объекта культурного наследия проходят:

от точки 1 до точки 2 – на расстоянии 62,39 м в юго-юго-восточном направлении по границе земельного участка кадастровый номер 61:44:0050516:57;

от точки 2 до точки 3 – на расстоянии 19,14 м в западном-юго-западном направлении по границе земельного участка кадастровый номер 61:44:0050516:57;

от точки 3 до точки 4 – на расстоянии 15,67 м в западном-юго-западном направлении по границе земельного участка кадастровый номер 61:44:0050516:57;

от точки 4 до точки 5 – на расстоянии 50,93 м в северо-северо-западном направлении по грани стен западных дворовых фасадов северного (литер Б) и южного (литер В) крыльев здания;

от точки 5 до точки 6 – на расстоянии 14,06 м в восточном-северо-восточном направлении по границе земельного участка кадастровый номер 61:44:0050516:57;

от точки 6 до точки 7 – на расстоянии 6,00 м в северо-северо-западном направлении по границе земельного участка кадастровый номер 61:44:0050516:57;

от точки 7 до точки 8 – на расстоянии 1,54 м в северо-восточном направлении по

границе земельного участка кадастровый номер 61:44:0032008:6;

от точки 8 до точки 9 – на расстоянии 2,42 м в восточном-северо-восточном направлении по границе земельного участка кадастровый номер 61:44:0050516:57;

от точки 9 до точки 10 – на расстоянии 3,20 м в северо-северо-западном направлении по границе земельного участка кадастровый номер 61:44:0050516:57;

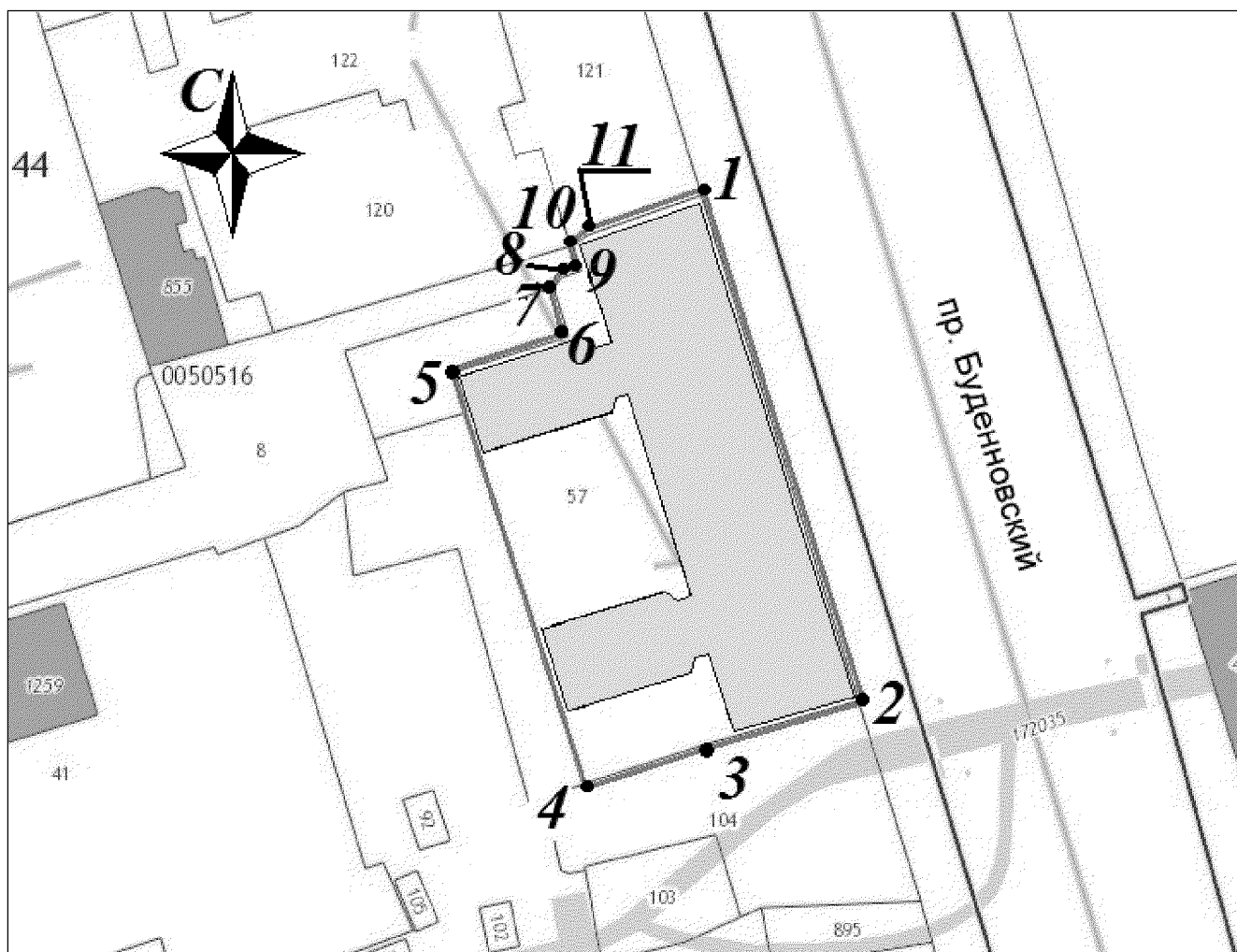
от точки 10 до точки 11 – на расстоянии 2,14 м в северо-восточном направлении по границе земельного участка кадастровый номер 61:44:0050516:57;

от точки 11 – на расстоянии 14,24 м в восточном-северо-восточном направлении по границе земельного участка кадастровый номер 61:44:0050516:57 до исходной точки 1.

2. Таблица координат характерных точек границ территории объекта культурного наследия

Обозначение (номер) характерной точки	Координаты характерных точек во Всемирной геодезической системе координат (WGS-84)		Координаты характерных точек в местной системе координат (МСК)	
	Северной широты	Восточной долготы	X	Y
Точка 1	47°13'20.39	39°42'22.81	421795.31	2203388.98
Точка 2	47°13'18.47	39°42'23.69	421735.45	2203406.56
Точка 3	47°13'18.29	39°42'22.82	421730.49	2203388.07
Точка 4	47°13'18.14	39°42'22.11	421725.91	2203373.08
Точка 5	47°13'19.72	39°42'21.42	421774.99	2203359.48
Точка 6	47°13'19.85	39°42'22.06	421778.89	2203372.99
Точка 7	47°13'20.04	39°42'21.98	421784.67	2203371.37
Точка 8	47°13'20.08	39°42'22.02	421785.92	2203372.27
Точка 9	47°13'20.10	39°42'22.13	421786.56	2203374.60
Точка 10	47°13'20.20	39°42'22.09	421789.63	2203373.70
Точка 11	47°13'20.24	39°42'22.17	421790.84	2203375.46

3. Схема границ территории объекта культурного наследия



Условные обозначения:




- объект культурного наследия;



- границы территории объекта культурного наследия;

1- 11 - характерные точки границ территории объекта культурного наследия.

Председатель комитета по охране
объектов культурного наследия
Ростовской области



И.В. Грунский