



КОМИТЕТ ПО ОХРАНЕ ОБЪЕКТОВ КУЛЬТУРНОГО НАСЛЕДИЯ РОСТОВСКОЙ ОБЛАСТИ

ПОСТАНОВЛЕНИЕ

от 09.04.2018 № 20/01-01/40

г. Ростов-на-Дону

Об утверждении границ территории объекта культурного наследия регионального значения «Доходный дом Л.Е. Панченко, в котором размещался Мещанский приют»

В соответствии со статьей 3¹ Федерального закона от 25.06.2002 № 73-ФЗ «Об объектах культурного наследия (памятниках истории и культуры) народов Российской Федерации», на основании проекта границ территории объекта культурного наследия регионального значения «Доходный дом Л.Е. Панченко, в котором размещался Мещанский приют», постановления Главы Администрации Ростовской области от 09.10.1998 № 411 «О принятии на государственную охрану памятников истории и культуры г. Ростова-на-Дону и мерах по их охране», комитет по охране объектов культурного наследия Ростовской области **п о с т а н о в л я е т**:

1. Утвердить границы территории объекта культурного наследия регионального значения «Доходный дом Л.Е. Панченко, в котором размещался Мещанский приют», расположенного по адресу: Ростовская область, г. Ростов-на-Дону, ул. Красноармейская, 138, литер А, состоящего на государственной охране в соответствии с постановлением Главы Администрации Ростовской области от 09.10.1998 № 411, согласно приложению.

2. Определить, что деятельность в границах территории объекта культурного наследия, указанного в пункте 1 настоящего постановления, осуществляется в соответствии с требованиями, предусмотренными статьями 5¹, 47³ Федерального закона от 25.06.2002 № 73-ФЗ.

3. Настоящее постановление вступает в силу со дня его официального опубликования.

4. Контроль за выполнением настоящего постановления возложить на заместителя председателя комитета по охране объектов культурного наследия - начальника отдела охраны объектов культурного наследия Коробову И.В.

Председатель комитета по охране
объектов культурного наследия
Ростовской области



И.В. Грунский

Приложение
к постановлению
комитета по охране объектов
культурного наследия
Ростовской области
от 09.04.2018 № 20/01-01/40

ГРАНИЦЫ

территории объекта культурного наследия регионального значения «Доходный дом Л.Е. Панченко, в котором размещался Мещанский приют», расположенного по адресу: Ростовская область, г. Ростов-на-Дону, ул. Красноармейская, 138, литер А, состоящего на государственной охране в соответствии с постановлением Главы Администрации Ростовской области от 09.10.1998 № 411 «О принятии на государственную охрану памятников истории и культуры г. Ростова-на-Дону и мерах по их охране».

1. Описание границ территории объекта культурного наследия регионального значения «Доходный дом Л.Е. Панченко, в котором размещался Мещанский приют», расположенного по адресу: Ростовская область, г. Ростов-на-Дону, ул. Красноармейская, 138, литер А, состоящего на государственной охране в соответствии с постановлением Главы Администрации Ростовской области от 09.10.1998 № 411.

Объект культурного наследия регионального значения «Доходный дом Л.Е. Панченко, в котором размещался Мещанский приют» по адресу: Ростовская область, г. Ростов-на-Дону, ул. Красноармейская, 138, литер А, состоящий на государственной охране в соответствии с постановлением Главы Администрации Ростовской области от 09.10.1998 № 411 (далее – объект культурного наследия), расположен в исторической части г. Ростова-на-Дону. Рельеф квартала застройки имеет уклон в южном направлении.

Исходная точка 1 территории объекта культурного наследия расположена на расстоянии 1,5 метра от северо-западного угла объекта культурного наследия в северо-северо-западном направлении.

Границы территории объекта культурного наследия проходят:

от точки 1 до точки 2 – на расстоянии 30 м в восточном-северо-восточном направлении;

от точки 2 до точки 3 – на расстоянии 1,5 м в юго-юго-восточном направлении;

от точки 3 до точки 4 – на расстоянии 19,97 м в юго-юго-восточном направлении по границе земельного участка кадастровый номер 61:44:0050505:9;

от точки 4 до точки 5 – на расстоянии 9,48 м в западном-юго-западном направлении;

от точки 5 до точки 6 – на расстоянии 2,78 м в юго-юго-восточном направлении;

от точки 6 до точки 7 – на расстоянии 1,49 м в юго-западном направлении;

от точки 7 до точки 8 – на расстоянии 1,4 м в западном-юго-западном направлении;

от точки 8 до точки 9 – на расстоянии 2,09 м в юго-юго-восточном

направлении;

от точки 9 до точки 10 – на расстоянии 1,86 м в юго-западном направлении;

от точки 10 до точки 11 – на расстоянии 2,52 м в западном-юго-западном направлении;

от точки 11 до точки 12 – на расстоянии 1,67 м в северо-западном направлении;

от точки 12 до точки 13 – на расстоянии 2,01 м в северо-северо-западном направлении;

от точки 13 до точки 14 – на расстоянии 2,12 м в западном-юго-западном направлении;

от точки 14 до точки 15 – на расстоянии 0,98 м в северо-западном направлении;

от точки 15 до точки 16 – на расстоянии 2,95 м в северо-северо-западном направлении;

от точки 16 до точки 17 – на расстоянии 10,40 м в западном-юго-западном направлении;

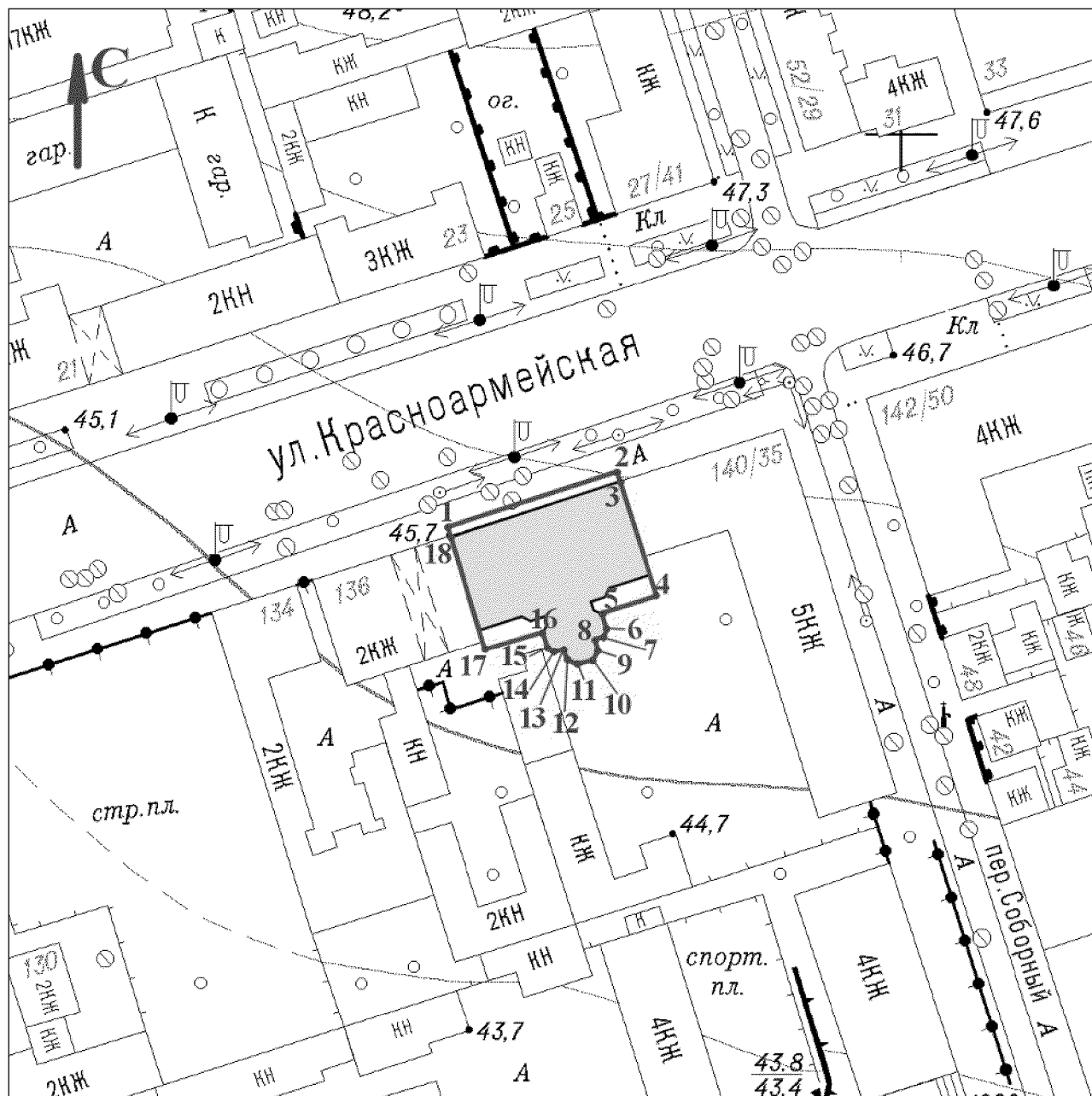
от точки 17 до точки 18 – на расстоянии 19,86 м в северо-северо-западном направлении по границе земельного участка кадастровый номер 61:44:0050505:9;

от точки 18 – на расстоянии 1,51 м в северо-северо-западном направлении, до исходной точки 1.

2. Таблица координат характерных точек границ территории
объекта культурного наследия


Обозначение (номер) характерной точки	Координаты характерных точек во Всемирной геодезической системе координат (WGS-84)		Координаты характерных точек в местной системе координат (МСК)	
	Северной широты	Восточной долготы	X	Y
Точка 1	47°13'35.55	39°42'25.04	422262.68	2203443.68
Точка 2	47°13'35.85	39°42'26.40	422271.35	2203472.40
Точка 3	47°13'35.80	39°42'26.42	422269.91	2203472.81
Точка 4	47°13'35.18	39°42'26.70	422250.73	2203478.38
Точка 5	47°13'35.09	39°42'26.27	422247.95	2203469.32
Точка 6	47°13'35.00	39°42'26.31	422245.26	2203470.03
Точка 7	47°13'34.96	39°42'26.28	422243.97	2203469.29
Точка 8	47°13'34.95	39°42'26.21	422243.54	2203467.96
Точка 9	47°13'34.88	39°42'26.24	422241.53	2203468.52
Точка 10	47°13'34.83	39°42'26.19	422240.06	2203467.38
Точка 11	47°13'34.81	39°42'26.07	422239.33	2203464.97
Точка 12	47°13'34.83	39°42'26.00	422240.07	2203463.47
Точка 13	47°13'34.89	39°42'25.97	422241.99	2203462.87
Точка 14	47°13'34.88	39°42'25.87	422241.48	2203460.81
Точка 15	47°13'34.90	39°42'25.84	422242.13	2203460.07
Точка 16	47°13'34.99	39°42'25.80	422244.95	2203459.20
Точка 17	47°13'34.89	39°42'25.32	422242.05	2203449.21
Точка 18	47°13'35.51	39°42'25.07	422261.25	2203444.15

3. Схема границ территории объекта культурного наследия




Условные обозначения:

 - объект культурного наследия;

 - границы территории объекта культурного наследия;

1-18 - характерные точки границ территории объекта культурного наследия.

Председатель комитета по охране
объектов культурного наследия
Ростовской области



И.В. Грунский