



КОМИТЕТ ПО ОХРАНЕ ОБЪЕКТОВ КУЛЬТУРНОГО НАСЛЕДИЯ РОСТОВСКОЙ ОБЛАСТИ

ПОСТАНОВЛЕНИЕ

от 05.03.2018 № 20/01-01/33

г. Ростов-на-Дону

Об утверждении границ территории объекта культурного наследия регионального значения «Дом страхового общества «Россия», 1914 г.»

В соответствии со статьей 3¹ Федерального закона от 25.06.2002 № 73-ФЗ «Об объектах культурного наследия (памятниках истории и культуры) народов Российской Федерации», на основании проекта границ территории объекта культурного наследия регионального значения «Дом страхового общества «Россия», 1914 г.», постановления Главы Администрации Ростовской области от 09.10.1998 № 411 «О принятии на государственную охрану памятников истории и культуры г. Ростова-на-Дону и мерах по их охране» комитет по охране объектов культурного наследия Ростовской области **п о с т а н о в л я е т**:


1. Утвердить границы территории объекта культурного наследия регионального значения «Дом страхового общества «Россия», 1914 г.», расположенного по адресу: Ростовская область, г. Ростов-на-Дону, пр. Ворошиловский, 20/17, ул. Суворова, литер А, состоящего на государственной охране в соответствии с постановлением Главы Администрации Ростовской области от 09.10.1998 № 411, согласно приложению.

2. Определить, что деятельность в границах территории объекта культурного наследия, указанного в пункте 1 настоящего постановления, осуществляется в соответствии с требованиями, предусмотренными статьями 5¹, 47³ Федерального закона от 25.06.2002 № 73-ФЗ.

3. Настоящее постановление вступает в силу со дня его официального опубликования.

4. Контроль за выполнением настоящего постановления возложить на заместителя председателя комитета по охране объектов культурного наследия – начальника отдела охраны объектов культурного наследия Коробову И.В.

Председатель комитета по охране
объектов культурного наследия
Ростовской области



И.В. Грунский

Приложение
к постановлению
комитета по охране объектов
культурного наследия
Ростовской области
от 05.03.2018 № 20/01-01/33

ГРАНИЦЫ

территории объекта культурного наследия регионального значения
«Дом страхового общества «Россия», 1914 г.», расположенного по адресу:
Ростовская область, г. Ростов-на-Дону, пр. Ворошиловский, 20/17, ул. Суворова,
литер А, состоящего на государственной охране в соответствии с постановлением
Главы Администрации Ростовской области от 09.10.1998 № 411 «О принятии
на государственную охрану памятников истории и культуры
г. Ростова-на-Дону и мерах по их охране»

1. Описание границ территории объекта культурного наследия
регионального значения «Дом страхового общества «Россия», 1914 г.»,
расположенного по адресу: Ростовская область, г. Ростов-на-Дону,
пр. Ворошиловский, 20/17, ул. Суворова, литер А, состоящего на государственной
охране в соответствии с постановлением Главы Администрации Ростовской
области от 09.10.1998 № 411.

Объект культурного наследия регионального значения ««Дом страхового общества «Россия», 1914 г.» по адресу: Ростовская область, г. Ростов-на-Дону, пр. Ворошиловский, 20/17, ул. Суворова, литер А, состоящий на государственной охране в соответствии с постановлением Главы Администрации Ростовской области от 09.10.1998 № 411 (далее – объект культурного наследия), расположен в исторической части города. Рельеф участка застройки спокойный.

Исходная точка 1 территории объекта культурного наследия расположена на северо-западном углу земельного участка кадастровый номер 61:44:0040709:66.

Границы территории объекта культурного наследия проходят:

от точки 1 до точки 2 - на расстоянии 25,92 м в восточном-северо-восточном направлении по границе земельного участка кадастровый номер 61:44:0040709:66;

от точки 2 до точки 3 - на расстоянии 11,44 м в северо-северо-западном направлении по границе земельного участка кадастровый номер 61:44:0040709:66;

от точки 3 до точки 4 - на расстоянии 1,34 м в восточном-северо-восточном направлении по границе земельного участка кадастровый номер 61:44:0040709:66;

от точки 4 до точки 5 – на расстоянии 3,34 м в юго-восточном направлении по границе земельного участка кадастровый номер 61:44:0040709:66;

от точки 5 до точки 6 – на расстоянии 13,89 м в восточном-северо-восточном направлении по границе земельного участка кадастровый номер 61:44:0040709:66;

от точки 6 до точки 7 – на расстоянии 12,98 м в юго-восточном направлении по границе земельного участка кадастровый номер 61:44:0040709:66;

от точки 7 до точки 8 – на расстоянии 1,35 м в северо-восточном направлении по границе земельного участка кадастровый номер 61:44:0040709:66;

от точки 8 до точки 9 – на расстоянии 10,15 м в юго-восточном направлении по границе земельного участка кадастровый номер 61:44:0040709:66;

от точки 9 до точки 10 – на расстоянии 1,44 м в юго-западном направлении по границе земельного участка кадастровый номер 61:44:0040709:66;

от точки 10 до точки 11 – на расстоянии 0,94 м в юго-восточном направлении по границе земельного участка кадастровый номер 61:44:0040709:66;

от точки 11 до точки 12 – на расстоянии 1,76 м в юго-юго-восточном направлении по границе земельного участка кадастровый номер 61:44:0040709:66;

от точки 12 до точки 13 – на расстоянии 17,06 м в юго-западном направлении по границе земельного участка кадастровый номер 61:44:0040709:66;

от точки 13 до точки 14 – на расстоянии 4,40 м в юго-юго-восточном направлении по границе земельного участка кадастровый номер 61:44:0040709:66;

от точки 14 до точки 15 – на расстоянии 4,22 м в западном-юго-западном направлении по границе земельного участка кадастровый номер 61:44:0040709:66;

от точки 15 до точки 16 – на расстоянии 19,56 м в юго-юго-восточном направлении по границе земельного участка кадастровый номер 61:44:0040709:66;

от точки 16 до точки 17 – на расстоянии 44,03 м в западном-юго-западном направлении по границе земельного участка кадастровый номер 61:44:0040709:66;

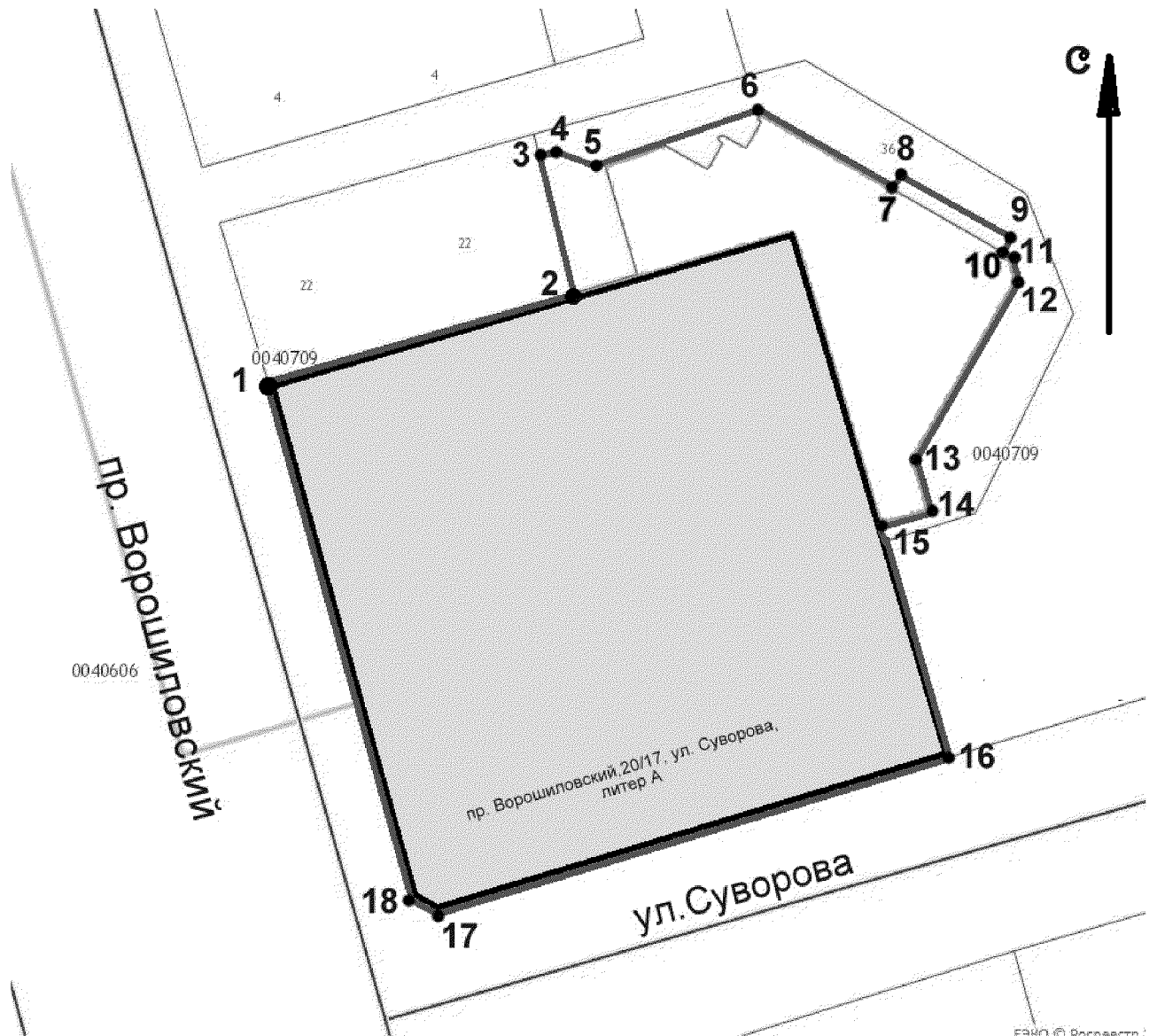
от точки 17 до точки 18 – на расстоянии 1,91 м в северо-западном направлении по границе земельного участка кадастровый номер 61:44:0040709:66;

от точки 18 – на расстоянии 43,83 м в северо-северо-западном направлении по границе земельного участка кадастровый номер 61:44:0040709:66 до исходной точки 1.

2. Таблица координат характерных точек границ территории
объекта культурного наследия


Обозначение (номер) характерной точки	Координаты характерных точек во Всемирной геодезической системе координат (WGS-84)		Координаты характерных точек в местной системе координат (МСК)	
	Северной широты	Восточной долготы	X	Y
Точка 1	47°13'26.35	39°43'05.67	421964.58	2204293.77
Точка 2	47°13'26.59	39°43'06.85	421971.54	2204318.74
Точка 3	47°13'26.95	39°43'06.73	421982.73	2204316.36
Точка 4	47°13'26.96	39°43'06.79	421983.06	2204317.66
Точка 5	47°13'26.93	39°43'06.95	421982.11	2204320.86
Точка 6	47°13'27.07	39°43'07.57	421986.24	2204334.12
Точка 7	47°13'26.86	39°43'08.11	421979.61	2204345.28
Точка 8	47°13'26.90	39°43'08.15	421980.69	2204346.09
Точка 9	47°13'26.74	39°43'08.57	421975.59	2204354.86
Точка 10	47°13'26.70	39°43'08.54	421974.32	2204354.19
Точка 11	47°13'26.68	39°43'08.58	421973.85	2204355.00
Точка 12	47°13'26.63	39°43'08.60	421972.15	2204355.45
Точка 13	47°13'26.15	39°43'08.19	421957.52	2204346.68
Точка 14	47°13'26.01	39°43'08.25	421953.30	2204347.92
Точка 15	47°13'25.97	39°43'08.06	421952.06	2204343.89
Точка 16	47°13'25.36	39°43'08.32	421933.20	2204349.06
Точка 17	47°13'24.96	39°43'06.32	421921.28	2204306.67
Точка 18	47°13'24.99	39°43'06.24	421922.22	2204305.01

3. Схема границ территории объекта культурного наследия




Условные обозначения:

 - объект культурного наследия;

 - границы территории объекта культурного наследия;

1- 18 - характерные точки границ территории объекта культурного наследия.

Председатель комитета по охране
объектов культурного наследия
Ростовской области



И.В. Грунский