



## КОМИТЕТ ПО ОХРАНЕ ОБЪЕКТОВ КУЛЬТУРНОГО НАСЛЕДИЯ РОСТОВСКОЙ ОБЛАСТИ

### ПОСТАНОВЛЕНИЕ

от 05.03.2018 № 20/01-01/32

г. Ростов-на-Дону

#### Об утверждении границ территории объекта культурного наследия регионального значения «Дом страхового общества «Россия», 1910-е гг.»

В соответствии со статьей 3<sup>1</sup> Федерального закона от 25.06.2002 № 73-ФЗ «Об объектах культурного наследия (памятниках истории и культуры) народов Российской Федерации», на основании проекта границ территории объекта культурного наследия регионального значения «Дом страхового общества «Россия», 1910-е гг.», постановления Главы Администрации Ростовской области от 09.10.1998 № 411 «О принятии на государственную охрану памятников истории и культуры г. Ростова-на-Дону и мерах по их охране» комитет по охране объектов культурного наследия Ростовской области **п о с т а н о в л я е т**:

1. Утвердить границы территории объекта культурного наследия регионального значения «Дом страхового общества «Россия», 1910-е гг.», расположенного по адресу: Ростовская область, г. Ростов-на-Дону, пр. Ворошиловский, 18/18, ул. Суворова, литер Б, состоящего на государственной охране в соответствии с постановлением Главы Администрации Ростовской области от 09.10.1998 № 411, согласно приложению.

2. Определить, что деятельность в границах территории объекта культурного наследия, указанного в пункте 1 настоящего постановления, осуществляется в соответствии с требованиями, предусмотренными статьями 5<sup>1</sup>, 47<sup>3</sup> Федерального закона от 25.06.2002 № 73-ФЗ.

3. Настоящее постановление вступает в силу со дня его официального опубликования.

4. Контроль за выполнением настоящего постановления возложить на заместителя председателя комитета по охране объектов культурного наследия – начальника отдела охраны объектов культурного наследия Коробову И.В.

Председатель комитета по охране  
объектов культурного наследия  
Ростовской области



И.В. Грунский

Приложение  
к постановлению  
комитета по охране объектов  
культурного наследия  
Ростовской области  
от 05.03.2018 № 20/01-01/32

## ГРАНИЦЫ

территории объекта культурного наследия регионального значения  
«Дом страхового общества «Россия», 1910-е гг.», расположенного по адресу:  
Ростовская область, г. Ростов-на-Дону, пр. Ворошиловский, 18/18, ул. Суворова,  
литер Б, состоящего на государственной охране в соответствии с постановлением  
Главы Администрации Ростовской области от 09.10.1998 № 411 «О принятии на  
государственную охрану памятников истории и культуры  
г. Ростова-на-Дону и мерах по их охране»

1. Описание границ территории объекта культурного наследия  
регионального значения «Дом страхового общества «Россия», 1910-е гг.»,  
расположенного по адресу: Ростовская область, г. Ростов-на-Дону,  
пр. Ворошиловский, 18/18, ул. Суворова, литер Б, состоящего на государственной  
охране в соответствии с постановлением Главы Администрации Ростовской  
области от 09.10.1998 № 411

Объект культурного наследия регионального значения «Дом страхового общества «Россия», 1910-е гг.» по адресу: Ростовская область, г. Ростов-на-Дону, пр. Ворошиловский, 18/18, ул. Суворова, литер Б, состоящий на государственной охране в соответствии с постановлением Главы Администрации Ростовской области от 09.10.1998 № 411 (далее – объект культурного наследия), расположен в исторической части города. Рельеф участка застройки спокойный.

Исходная точка 1 территории объекта культурного наследия расположена на юго-западном углу земельного участка кадастровый номер 61:44:0040714:3.

Границы территории объекта культурного наследия проходят:

от точки 1 до точки 2 - на расстоянии 24,00 м в восточном-северо-восточном направлении по границе земельного участка кадастровый номер 61:44:0040714:3;

от точки 2 до точки 3 - на расстоянии 16,00 м в восточно-северо-восточном направлении по северной грани стены объекта культурного наследия «Дом страхового общества «Россия», 1910-е гг.»;

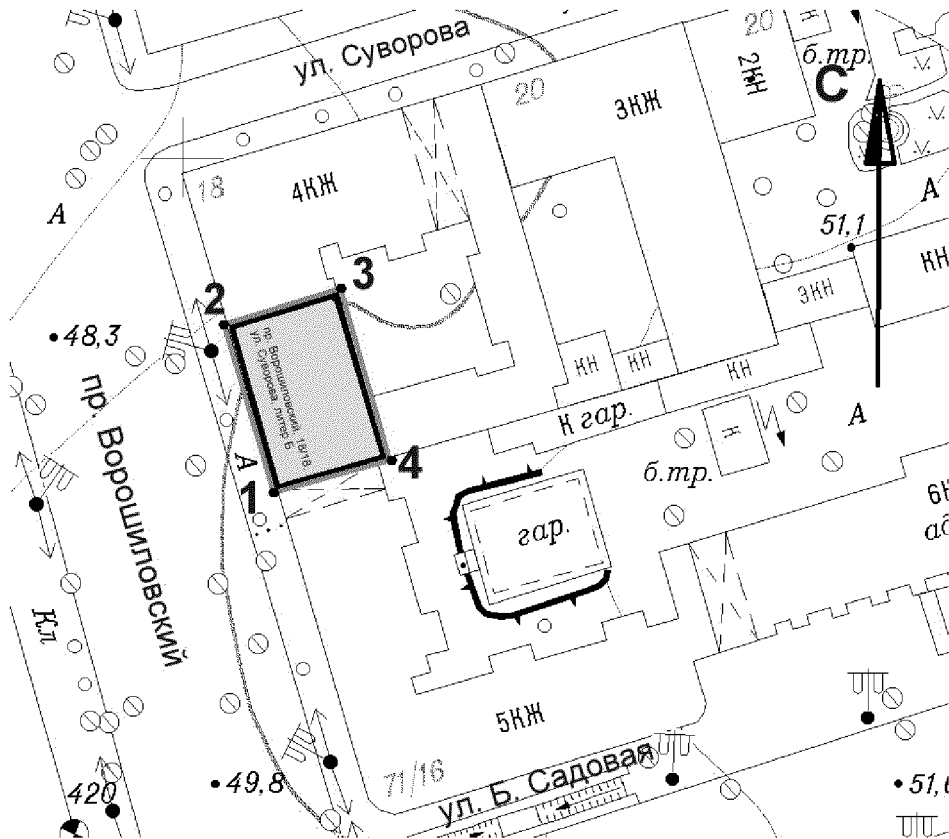
от точки 3 до точки 4 - на расстоянии 24,00 м в юго-юго-восточном направлении по грани стены восточного дворового фасада объекта культурного наследия «Дом страхового общества «Россия», 1910-е гг.»;

от точки 4 - на расстоянии 16,00 м в западном-юго-западном направлении по границе земельного участка кадастровый номер 61:44:0040714:3 до исходной точки 1.

2. Таблица координат характерных точек границ территории  
объекта культурного наследия


Обозначение (номер) характерной точки	Координаты характерных точек во Всемирной геодезической системе координат (WGS-84)		Координаты характерных точек в местной системе координат (МСК)	
	Северной широты	Восточной долготы	X	Y
Точка 1	47°13'22.93	39°43'07.09	421858.40	2204321.84
Точка 2	47°13'23.68	39°43'06.78	421881.62	2204315.76
Точка 3	47°13'23.82	39°43'07.51	421885.77	2204331.21
Точка 4	47°13'23.07	39°43'07.82	421862.55	2204337.29

### 3. Схема границ территории объекта культурного наследия




Условные обозначения:

 - объект культурного наследия;

 - границы территории объекта культурного наследия;

**1-4** - характерные точки границ территории объекта культурного наследия.

Председатель комитета по охране  
объектов культурного наследия  
Ростовской области



И.В. Грунский