



КОМИТЕТ ПО ОХРАНЕ ОБЪЕКТОВ КУЛЬТУРНОГО НАСЛЕДИЯ РОСТОВСКОЙ ОБЛАСТИ

ПОСТАНОВЛЕНИЕ

от 05.03.2018 № 20/01-01/30

г. Ростов-на-Дону

Об утверждении границ территории объекта культурного наследия регионального значения «Доходный дом Е.Я. Костина, 1894 г.»

В соответствии со статьей 3¹ Федерального закона от 25.06.2002 № 73-ФЗ «Об объектах культурного наследия (памятниках истории и культуры) народов Российской Федерации», на основании проекта границ территории объекта культурного наследия регионального значения «Доходный дом Е.Я. Костина, 1894 г.», постановления Главы Администрации Ростовской области от 09.10.1998 № 411 «О принятии на государственную охрану памятников истории и культуры г. Ростова-на-Дону и мерах по их охране» комитет по охране объектов культурного наследия Ростовской области **п о с т а н о в л я е т**:

1. Утвердить границы территории объекта культурного наследия регионального значения «Доходный дом Е.Я. Костина, 1894 г.», расположенного по адресу: Ростовская область, г. Ростов-на-Дону, ул. Суворова, 29/37, пр. Чехова, литера А, состоящего на государственной охране в соответствии с постановлением Главы Администрации Ростовской области от 09.10.1998 № 411, согласно приложению.

2. Определить, что деятельность в границах территории объекта культурного наследия, указанного в пункте 1 настоящего постановления, осуществляется в соответствии с требованиями, предусмотренными статьями 5¹, 47³ Федерального закона от 25.06.2002 № 73-ФЗ.

3. Настоящее постановление вступает в силу со дня его официального опубликования.

4. Контроль за выполнением настоящего постановления возложить на заместителя председателя комитета по охране объектов культурного наследия – начальника отдела охраны объектов культурного наследия Коробову И.В.

Председатель комитета по охране
объектов культурного наследия
Ростовской области



И.В. Грунский

Приложение
к постановлению
комитета по охране объектов
культурного наследия
Ростовской области
от 05.03.2018 № 20/01-01/30

ГРАНИЦЫ

территории объекта культурного наследия регионального значения
«Доходный дом Е.Я. Костина, 1894 г.», расположенного по адресу:
Ростовская область, г. Ростов-на-Дону, ул. Суворова, 29/37, пр. Чехова, литера А,
состоящего на государственной охране в соответствии с постановлением Главы
Администрации Ростовской области от 09.10.1998 № 411 «О принятии на
государственную охрану памятников истории и культуры г. Ростова-на-Дону
и мерах по их охране»

1. Описание границ территории объекта культурного наследия
регионального значения «Доходный дом Е.Я. Костина, 1894 г.»,
расположенного по адресу: Ростовская область, г. Ростов-на-Дону, ул. Суворова,
29/37, пр. Чехова, литера А, состоящего на государственной охране в
соответствии с постановлением Главы Администрации Ростовской области
от 09.10.1998 № 411

Объект культурного наследия регионального значения «Доходный дом Е.Я. Костина, 1894 г.» по адресу: Ростовская область, г. Ростов-на-Дону, ул. Суворова, 29/37, пр. Чехова, литера А, состоящий на государственной охране в соответствии с постановлением Главы Администрации Ростовской области от 09.10.1998 № 411 (далее – объект культурного наследия), расположен в исторической части города. Рельеф участка относительно спокойный.

Исходная точка 1 территории объекта культурного наследия расположена на северо-западном углу земельного участка кадастровый номер 61:44:0040710:2.

Границы территории объекта культурного наследия проходят:

от точки 1 до точки 2 - на расстоянии 22,79 м в восточном-северо-восточном направлении по границе земельного участка кадастровый номер 61:44:0040710:2;

от точки 2 до точки 3 - на расстоянии 28,34 м в юго-юго-восточном направлении по границе земельного участка кадастровый номер 61:44:0040710:2;

от точки 3 до точки 4 - на расстоянии 3,02 м в юго-юго-западном направлении по границе земельного участка кадастровый номер 61:44:0040710:2;

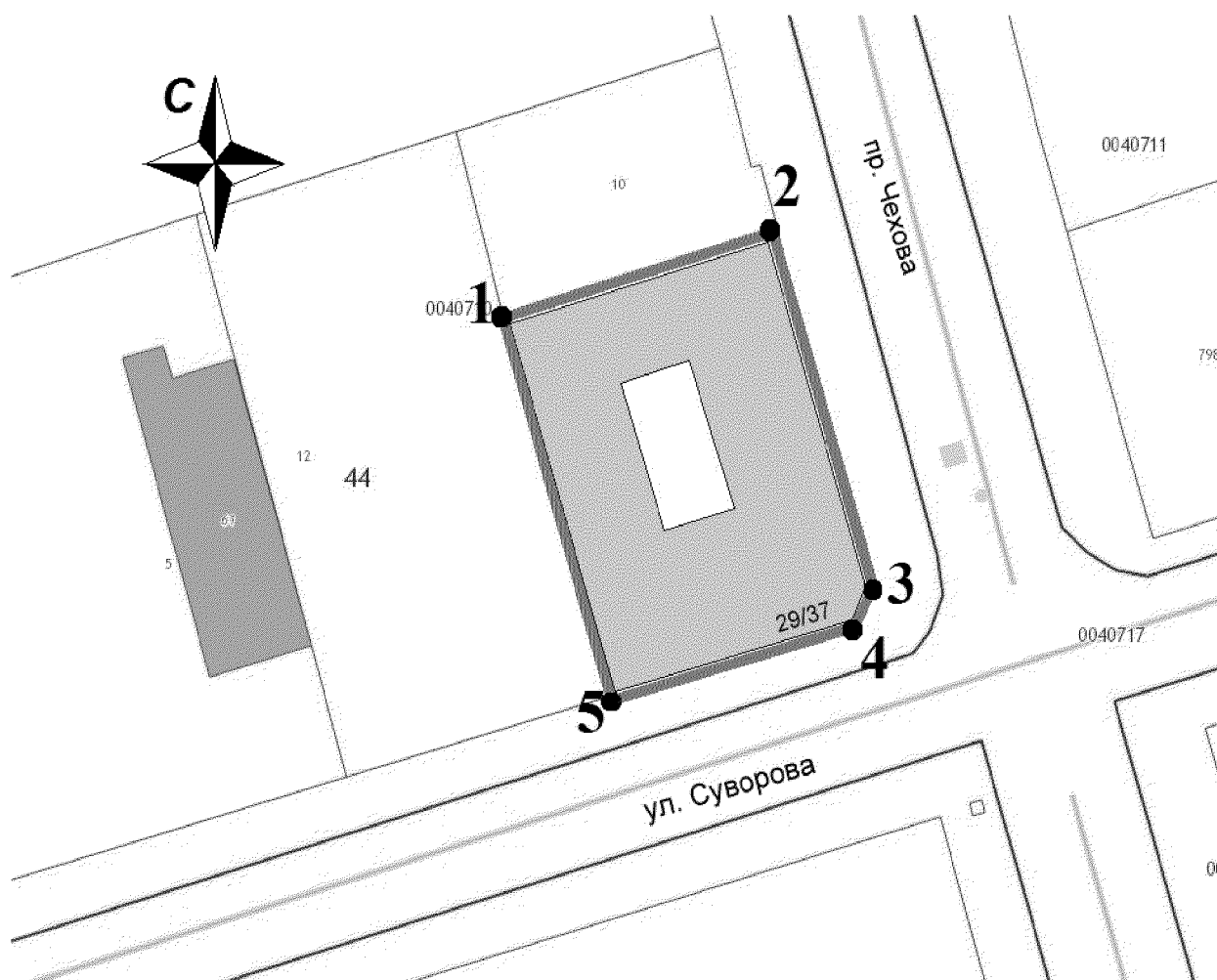
от точки 4 до точки 5 - на расстоянии 20,63 м в западном-юго-западном направлении по границе земельного участка кадастровый номер 61:44:0040710:2;

от точки 5 - на расстоянии 30,48 м в северо-северо-западном направлении по границе земельного участка кадастровый номер 61:44:0040710:2 до исходной точки 1.


2. Таблица координат характерных точек границ территории
объекта культурного наследия

Обозначение (номер) характерной точки	Координаты характерных точек во Всемирной геодезической системе координат (WGS-84)		Координаты характерных точек в местной системе координат (МСК)	
	Северной широты	Восточной долготы	X	Y
Точка 1	47°13'29.30	39°43'22.68	422049.91	2204653.07
Точка 2	47°13'29.51	39°43'23.72	422056.06	2204675.01
Точка 3	47°13'28.63	39°43'24.10	422028.77	2204682.66
Точка 4	47°13'28.54	39°43'24.05	422026.02	2204681.40
Точка 5	47°13'28.36	39°43'23.10	422020.62	2204661.49

3. Схема границ территории объекта культурного наследия



Условные обозначения:



- объект культурного наследия;




- границы территории объекта культурного наследия;

1-5

- характерные точки границ территории объекта культурного наследия.

Председатель комитета по охране
объектов культурного наследия
Ростовской области



И.В. Грунский