



## КОМИТЕТ ПО ОХРАНЕ ОБЪЕКТОВ КУЛЬТУРНОГО НАСЛЕДИЯ РОСТОВСКОЙ ОБЛАСТИ

### ПОСТАНОВЛЕНИЕ

от 03.12.2018 № 20/01-01/366

г. Ростов-на-Дону

#### Об утверждении границ территории выявленного объекта культурного наследия «Жилой дом с переговорным пунктом в первом этаже» (уточненное наименование: «Жилой дом с переговорным пунктом в первом этаже, 1956 г.»)

В соответствии со статьей 3<sup>1</sup> Федерального закона от 25.06.2002 № 73-ФЗ «Об объектах культурного наследия (памятниках истории и культуры) народов Российской Федерации», на основании проекта границ территории выявленного объекта культурного наследия «Жилой дом с переговорным пунктом в первом этаже» (уточненное наименование: «Жилой дом с переговорным пунктом в первом этаже, 1956 г.»), приказа министерства культуры Ростовской области от 25.05.2007 № 219.1 «Об утверждении списка выявленных объектов культурного наследия, представляющих историко-культурную ценность, расположенных на территории г. Ростова-на-Дону, Новочеркасска, Таганрога» комитет по охране объектов культурного наследия Ростовской области **п о с т а н о в л я е т**:


1. Утвердить границы территории выявленного объекта культурного наследия «Жилой дом с переговорным пунктом в первом этаже» (уточненное наименование: «Жилой дом с переговорным пунктом в первом этаже, 1956 г.»), расположенного по адресу: Ростовская область, г. Ростов-на-Дону, пр. Семашко, 34/82/79, ул. Социалистическая, ул. Серафимовича, литер А. (уточненный адрес: Ростовская область, г. Ростов-на-Дону, пер. Семашко, 34/82/79, ул. Социалистическая, ул. Серафимовича, литер А), состоящего на государственной охране в соответствии с приказом министерства культуры Ростовской области от 25.05.2007 № 219.1, согласно приложению.

2. Определить, что деятельность в границах территории объекта культурного наследия, указанного в пункте 1 настоящего постановления, осуществляется в соответствии с требованиями, предусмотренными статьями 5<sup>1</sup>, 47<sup>3</sup> Федерального закона от 25.06.2002 № 73-ФЗ.

3. Настоящее постановление вступает в силу со дня его официального опубликования.

4. Контроль за выполнением настоящего постановления возложить на заместителя председателя комитета по охране объектов культурного наследия Ростовской области – начальника отдела охраны объектов культурного наследия Коровову И.В.

Председатель комитета  
по охране объектов культурного  
наследия Ростовской области



И.В. Грунский

Приложение  
к постановлению  
комитета по охране объектов  
культурного наследия  
Ростовской области  
от 03.12.2018 № 20/01-01/366

**ГРАНИЦЫ**

территории выявленного объекта культурного наследия

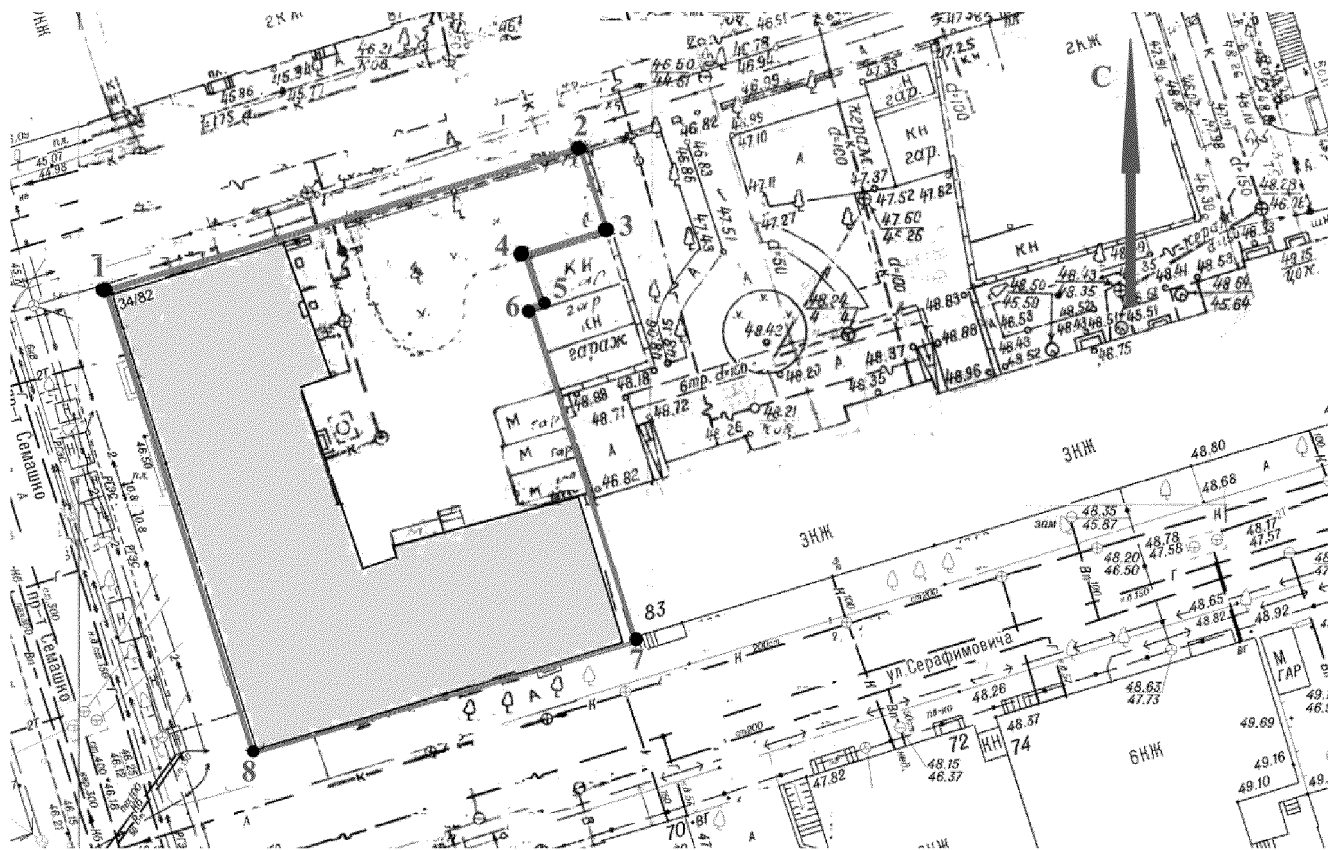
«Жилой дом с переговорным пунктом в первом этаже» (уточненное наименование: «Жилой дом с переговорным пунктом в первом этаже, 1956 г.»), расположенного по адресу: Ростовская область, г. Ростов-на-Дону, пр. Семашко, 34/82/79, ул. Социалистическая, ул. Серафимовича, литер А (уточненный адрес: Ростовская область, г. Ростов-на-Дону, пер. Семашко, 34/82/79, ул. Социалистическая, ул. Серафимовича, литер А), состоящего на государственной охране в соответствии с приказом министерства культуры Ростовской области от 25.05.2007 № 219.1 «Об утверждении списка выявленных объектов культурного наследия, представляющих историко-культурную ценность, расположенных на территории г. Ростова-на-Дону, Новочеркаска, Таганрога»

1. Таблица координат характерных точек границ территории выявленного объекта культурного наследия «Жилой дом с переговорным пунктом в первом этаже» (уточненное наименование: «Жилой дом с переговорным пунктом в первом этаже, 1956 г.»), расположенного по адресу: Ростовская область, г. Ростов-на-Дону, пр. Семашко, 34/82/79, ул. Социалистическая, ул. Серафимовича, литер А (уточненный адрес: Ростовская область, г. Ростов-на-Дону, пер. Семашко, 34/82/79, ул. Социалистическая, ул. Серафимовича, литер А), состоящего на государственной охране в соответствии с приказом министерства культуры Ростовской области от 25.05.2007 № 219.1 «Об утверждении списка выявленных объектов культурного наследия, представляющих историко-культурную ценность, расположенных на территории г. Ростова-на-Дону, Новочеркаска, Таганрога»


Выявленный объект культурного наследия «Жилой дом с переговорным пунктом в первом этаже» (уточненное наименование: «Жилой дом с переговорным пунктом в первом этаже, 1956 г.»), расположен по адресу: Ростовская область, г. Ростов-на-Дону, пр. Семашко, 34/82/79, ул. Социалистическая, ул. Серафимовича, литер А (уточненный адрес: Ростовская область, г. Ростов-на-Дону, пер. Семашко, 34/82/79, ул. Социалистическая, ул. Серафимовича, литер А), состоит на государственной охране в соответствии с приказом министерства культуры Ростовской области от 25.05.2007 № 219.1 (далее – объект культурного наследия).

Обозначение (номер) характерной точки	Координаты характерных точек во Всемирной геодезической системе координат (WGS-84)		Координаты характерных точек в местной системе координат (МСК)	
	Северной широты	Восточной долготы	X	Y
Точка 1	47°13'12.22	39°42'49.86	421533.57	2203953.93
Точка 2	47°13'12.62	39°42'51.79	421545.28	2203994.75
Точка 3	47°13'12.37	39°42'51.90	421537.49	2203997.01
Точка 4	47°13'12.31	39°42'51.63	421535.87	2203991.24
Точка 5	47°13'12.19	39°42'51.68	421532.02	2203992.32
Точка 6	47°13'12.17	39°42'51.58	421531.40	2203990.11
Точка 7	47°13'11.23	39°42'51.97	421502.32	2203997.93
Точка 8	47°13'10.92	39°42'50.42	421493.14	2203965.23

## 2. Схема границ территории объекта культурного наследия



Условные обозначения:




— объект культурного наследия;



— границы территории объекта культурного наследия;

1 – 8 — характерные точки границ территории объекта культурного наследия.

Председатель комитета  
по охране объектов культурного  
наследия Ростовской области



И.В. Грунский