



КОМИТЕТ ПО ОХРАНЕ ОБЪЕКТОВ КУЛЬТУРНОГО НАСЛЕДИЯ РОСТОВСКОЙ ОБЛАСТИ

ПОСТАНОВЛЕНИЕ

от 03.12.2018 № 20/01-01/365

г. Ростов-на-Дону

Об утверждении границ территории выявленного объекта культурного наследия «Доходный дом М.И. Турцевич» (уточненное наименование: «Доходный дом М.И. Турцевич, нач. XX в.»)

В соответствии со статьей 3¹ Федерального закона от 25.06.2002 № 73-ФЗ «Об объектах культурного наследия (памятниках истории и культуры) народов Российской Федерации», на основании проекта границ территории выявленного объекта культурного наследия «Доходный дом М.И. Турцевич» (уточненное наименование: «Доходный дом М.И. Турцевич, нач. XX в.»), приказа государственного учреждения «Областная инспекция по охране и эксплуатации памятников истории и культуры» от 29.12.2004 № 191 «Об утверждении списка выявленных объектов культурного наследия» комитет по охране объектов культурного наследия Ростовской области **п о с т а н о в л я е т :**

1. Утвердить границы территории выявленного объекта культурного наследия «Доходный дом М.И. Турцевич» (уточненное наименование: «Доходный дом М.И. Турцевич, нач. XX в.»), расположенного по адресу: Ростовская область, г. Ростов-на-Дону, ул. Серафимовича, 29 (уточненный адрес: Ростовская область, г. Ростов-на-Дону, ул. Серафимовича, 29, литер А), состоящего на государственной охране в соответствии с приказом государственного учреждения «Областная инспекция по охране и эксплуатации памятников истории и культуры» от 29.12.2004 № 191, согласно приложению.

2. Определить, что деятельность в границах территории объекта культурного наследия, указанного в пункте 1 настоящего постановления, осуществляется в соответствии с требованиями, предусмотренными статьями 5¹, 47³ Федерального закона от 25.06.2002 № 73-ФЗ.

3. Настоящее постановление вступает в силу со дня его официального опубликования.

4. Контроль за выполнением настоящего постановления возложить на заместителя председателя комитета по охране объектов культурного наследия Ростовской области – начальника отдела охраны объектов культурного наследия Коровову И.В.

Председатель комитета
по охране объектов культурного
наследия Ростовской области



И.В. Грунский

Приложение
к постановлению
комитета по охране объектов
культурного наследия
Ростовской области
от 03.12.2018 № 20/01-01/365

ГРАНИЦЫ

территории выявленного объекта культурного наследия
«Доходный дом М.И. Турцевич» (уточненное наименование: «Доходный дом
М.И. Турцевич, нач. XX в.»), расположенного по адресу: Ростовская область,
г. Ростов-на-Дону, ул. Серафимовича, 29 (уточненный адрес: Ростовская область,
г. Ростов-на-Дону, ул. Серафимовича, 29, литер А), состоящего на государственной
охране в соответствии с приказом государственного учреждения «Областная
инспекция по охране и эксплуатации памятников истории и культуры» от 29.12.2004
№ 191 «Об утверждении списка выявленных объектов культурного наследия»

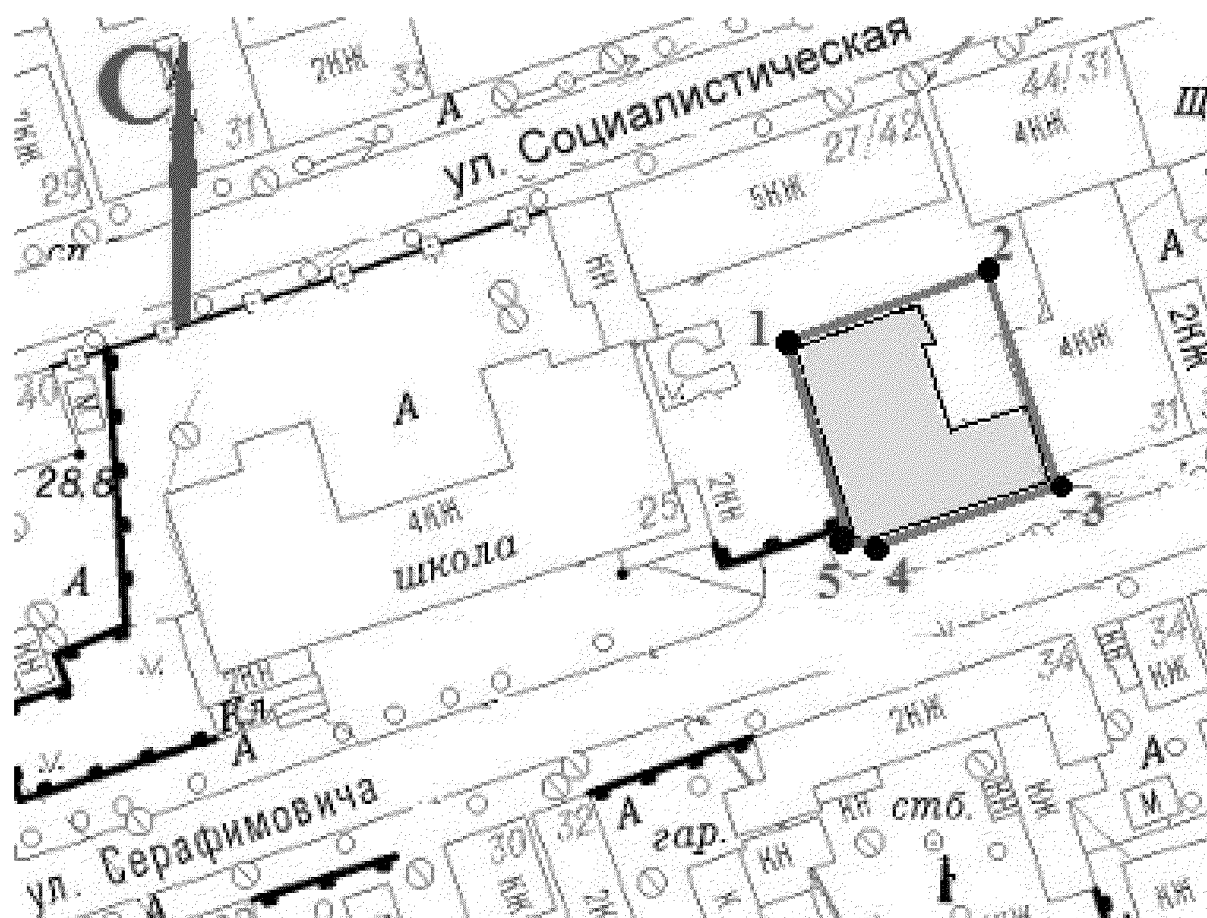
1. Таблица координат характерных точек границ территории
выявленного объекта культурного наследия «Доходный дом М.И. Турцевич»
(уточненное наименование: «Доходный дом М.И. Турцевич, нач. XX в.»),
расположенного по адресу: Ростовская область, г. Ростов-на-Дону,
ул. Серафимовича, 29 (уточненный адрес: Ростовская область, г. Ростов-на-Дону,
ул. Серафимовича, 29, литер А), состоящего на государственной охране в
соответствии с приказом государственного учреждения «Областная инспекция по
охране и эксплуатации памятников истории и культуры» от 29.12.2004 № 191
«Об утверждении списка выявленных объектов культурного наследия»

Выявленный объект культурного наследия «Доходный дом М.И. Турцевич»
(уточненное наименование: «Доходный дом М.И. Турцевич, нач. XX в.»),
расположен по адресу: Ростовская область, г. Ростов-на-Дону, ул. Серафимовича, 29
(уточненный адрес: Ростовская область, г. Ростов-на-Дону ул. Серафимовича, 29,
литер А), состоит на государственной охране в соответствии с приказом
государственного учреждения «Областная инспекция по охране и эксплуатации
памятников истории и культуры» от 29.12.2004 № 191 (далее – объект культурного
наследия).



| Обозначение (номер) характерной точки | Координаты характерных точек во Всемирной геодезической системе координат (WGS-84) | | Координаты характерных точек в местной системе координат (МСК) | |
|--|---|----------------------|--|------------|
| | Северной широты | Восточной долготы | X | Y |
| Точка 1 | 47°13'04.46 | 39°42'16.11 | 421305.62 | 2203240.05 |
| Точка 2 | 47°13'04.67 | 39°42'17.10 | 421311.71 | 2203260.86 |
| Точка 3 | 47°13'04.01 | 39°42'17.38 | 421291.34 | 2203266.48 |

| | | | | |
|---------|-------------|-------------|-----------|------------|
| Точка 4 | 47°13'03.83 | 39°42'16.55 | 421285.91 | 2203248.88 |
| Точка 5 | 47°13'03.85 | 39°42'16.38 | 421286.61 | 2203245.30 |

2. Схема границ территории объекта культурного наследия



Условные обозначения:

-  – объект культурного наследия;
-  – границы территории объекта культурного наследия;
- 1 – 5 – характерные точки границ территории объекта культурного наследия.

Председатель комитета
по охране объектов культурного
наследия Ростовской области



И.В. Грунский