



КОМИТЕТ ПО ОХРАНЕ ОБЪЕКТОВ КУЛЬТУРНОГО НАСЛЕДИЯ РОСТОВСКОЙ ОБЛАСТИ

ПОСТАНОВЛЕНИЕ

от 03.12.2018 № 20/01-01/364

г. Ростов-на-Дону

Об утверждении границ территории выявленного объекта культурного наследия «Особняк Т. Чорчеровой, 1899 г.» (уточненное наименование «Жилой дом Т. Чорчоповой»)

В соответствии со статьей 3¹ Федерального закона от 25.06.2002 № 73-ФЗ «Об объектах культурного наследия (памятниках истории и культуры) народов Российской Федерации», на основании проекта границ территории выявленного объекта культурного наследия «Особняк Т. Чорчеровой, 1899 г.» (уточненное наименование «Жилой дом Т. Чорчоповой»), приказа государственного учреждения «Областная инспекция по охране и эксплуатации памятников истории и культуры» от 29.12.2004 № 191 «Об утверждении списка выявленных объектов культурного наследия» комитет по охране объектов культурного наследия Ростовской области **п о с т а н о в л я е т**:


1. Утвердить границы территории выявленного объекта культурного наследия «Особняк Т. Чорчеровой, 1899 г.» (уточненное наименование «Жилой дом Т. Чорчоповой»), расположенного по адресу: Ростовская область, г. Ростов-на-Дону, ул. Советская, 12/1, ул. 15-я линия (уточненный адрес: Ростовская область, г. Ростов-на-Дону, ул. Советская, 12/1, ул. 15-я линия, литеры А, А1), состоящего на государственной охране в соответствии с приказом государственного учреждения «Областная инспекция по охране и эксплуатации памятников истории и культуры» от 29.12.2004 № 191, согласно приложению.

2. Определить, что деятельность в границах территории объекта культурного наследия, указанного в пункте 1 настоящего постановления, осуществляется в соответствии с требованиями, предусмотренными статьями 5¹, 47³ Федерального закона от 25.06.2002 № 73-ФЗ.

3. Настоящее постановление вступает в силу со дня его официального опубликования.

4. Контроль за выполнением настоящего постановления возложить на заместителя председателя комитета по охране объектов культурного наследия Ростовской области – начальника отдела охраны объектов культурного наследия Коробову И.В.

Председатель комитета
по охране объектов культурного
наследия Ростовской области



И.В. Грунский

Приложение
к постановлению
комитета по охране объектов
культурного наследия
Ростовской области
от 03.12.2018 № 20/01-01/364

ГРАНИЦЫ

территории выявленного объекта культурного наследия
«Особняк Т. Чорчеровой, 1899 г.» (уточненное наименование «Жилой дом
Т. Чорчоповой»), расположенного по адресу: Ростовская область, г. Ростов-на-
Дону, ул. Советская, 12/1, ул. 15-я линия (уточненный адрес: Ростовская область,
г. Ростов-на-Дону, ул. Советская, 12/1, ул. 15-я линия, литеры А, А1), состоящего
на государственной охране в соответствии с приказом государственного
учреждения «Областная инспекция по охране и эксплуатации памятников истории
и культуры» от 29.12.2004 № 191 «Об утверждении списка выявленных объектов
культурного наследия»

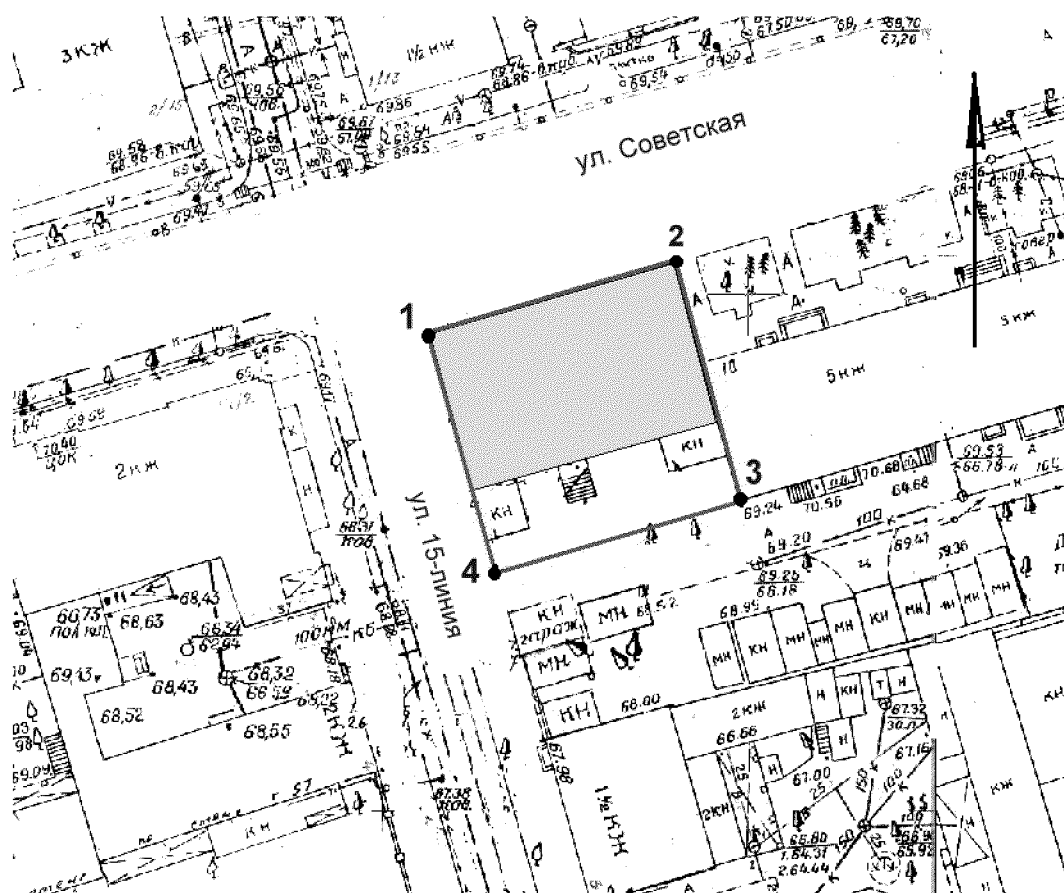
1. Таблица координат характерных точек границ территории
выявленного объекта культурного наследия «Особняк Т. Чорчеровой,
1899 г.» (уточненное наименование «Жилой дом Т. Чорчоповой»),
расположенного по адресу: Ростовская область, г. Ростов-на-Дону, ул. Советская,
12/1, ул. 15-я линия (уточненный адрес: Ростовская область, г. Ростов-на-Дону,
ул. Советская, 12/1, ул. 15-я линия, литеры А, А1), состоящего на государственной
охране в соответствии с приказом государственного учреждения «Областная
инспекция по охране и эксплуатации памятников истории и культуры» от
29.12.2004 № 191 «Об утверждении списка выявленных объектов культурного
наследия»

Выявленный объект культурного наследия «Особняк Т. Чорчеровой,
1899 г.» (уточненное наименование «Жилой дом Т. Чорчоповой») расположен по
адресу: Ростовская область, г. Ростов-на-Дону, ул. Советская, 12/1, ул. 15-я линия
(уточненный адрес: Ростовская область, г. Ростов-на-Дону, ул. Советская, 12/1,
ул. 15-я линия, литеры А, А1), состоит на государственной охране в соответствии
с приказом государственного учреждения «Областная инспекция по охране и
эксплуатации памятников истории и культуры» от 29.12.2004 № 191 (далее –
объект культурного наследия).

Обозначение (номер) характерной точки	Координаты характерных точек во Всемирной геодезической системе координат (WGS-84)		Координаты характерных точек в местной системе координат (МСК)	
	Северной широты	Восточной долготы	X	Y
Точка 1	47°13'47.57	39°45'34.37	422570.02	2207432.33
Точка 2	47°13'47.77	39°45'35.42	422575.83	2207454.47

Точка 3	47°13'47.10	39°45'35.69	422555.13	2207459.78
Точка 4	47°13'46.90	39°45'34.65	422549.16	2207437.90

2. Схема границ территории объекта культурного наследия



Условные обозначения:



- объект культурного наследия;




- границы территории объекта культурного наследия;

1-4

- характерные точки границ территории объекта культурного наследия.

Председатель комитета
по охране объектов культурного
наследия Ростовской области



И.В. Грунский