



КОМИТЕТ ПО ОХРАНЕ ОБЪЕКТОВ КУЛЬТУРНОГО НАСЛЕДИЯ РОСТОВСКОЙ ОБЛАСТИ

ПОСТАНОВЛЕНИЕ

от 03.12.2018 № 20/01-01/361

г. Ростов-на-Дону

Об утверждении границ территории выявленного объекта культурного наследия «Доходный дом, нач. XX в.» (уточненное наименование: «Доходный дом А.Э. Туманова»)

В соответствии со статьей 3¹ Федерального закона от 25.06.2002 № 73-ФЗ «Об объектах культурного наследия (памятниках истории и культуры) народов Российской Федерации», на основании проекта границ территории выявленного объекта культурного наследия «Доходный дом, нач. XX в.» (уточненное наименование: «Доходный дом А.Э. Туманова»), приказа государственного учреждения «Областная инспекция по охране и эксплуатации памятников истории и культуры» от 20.12.2004 № 183 «Об утверждении списка выявленных объектов культурного наследия» комитет по охране объектов культурного наследия Ростовской области **п о с т а н о в л я е т**:

1. Утвердить границы территории выявленного объекта культурного наследия «Доходный дом, нач. XX в.» (уточненное наименование: «Доходный дом А.Э. Туманова»), расположенного по адресу: Ростовская область, г. Ростов-на-Дону, ул. 1-я Майская, 30/14, ул. 12-линия (уточненный адрес: Ростовская область, г. Ростов-на-Дону, ул. 1-я Майская, 30/14, ул. 12-я линия, литер А), состоящего на государственной охране в соответствии с приказом государственного учреждения «Областная инспекция по охране и эксплуатации памятников истории и культуры» от 20.12.2004 № 183, согласно приложению.

2. Определить, что деятельность в границах территории объекта культурного наследия, указанного в пункте 1 настоящего постановления, осуществляется в соответствии с требованиями, предусмотренными статьями 5¹, 47³ Федерального закона от 25.06.2002 № 73-ФЗ.

3. Настоящее постановление вступает в силу со дня его официального опубликования.

4. Контроль за выполнением настоящего постановления возложить на заместителя председателя комитета по охране объектов культурного наследия Ростовской области – начальника отдела охраны объектов культурного наследия Коробову И.В.

Председатель комитета
по охране объектов культурного
наследия Ростовской области



И.В. Грунский

Приложение
к постановлению
комитета по охране объектов
культурного наследия
Ростовской области
от 03.12.2018 № 20/01-01/361

ГРАНИЦЫ

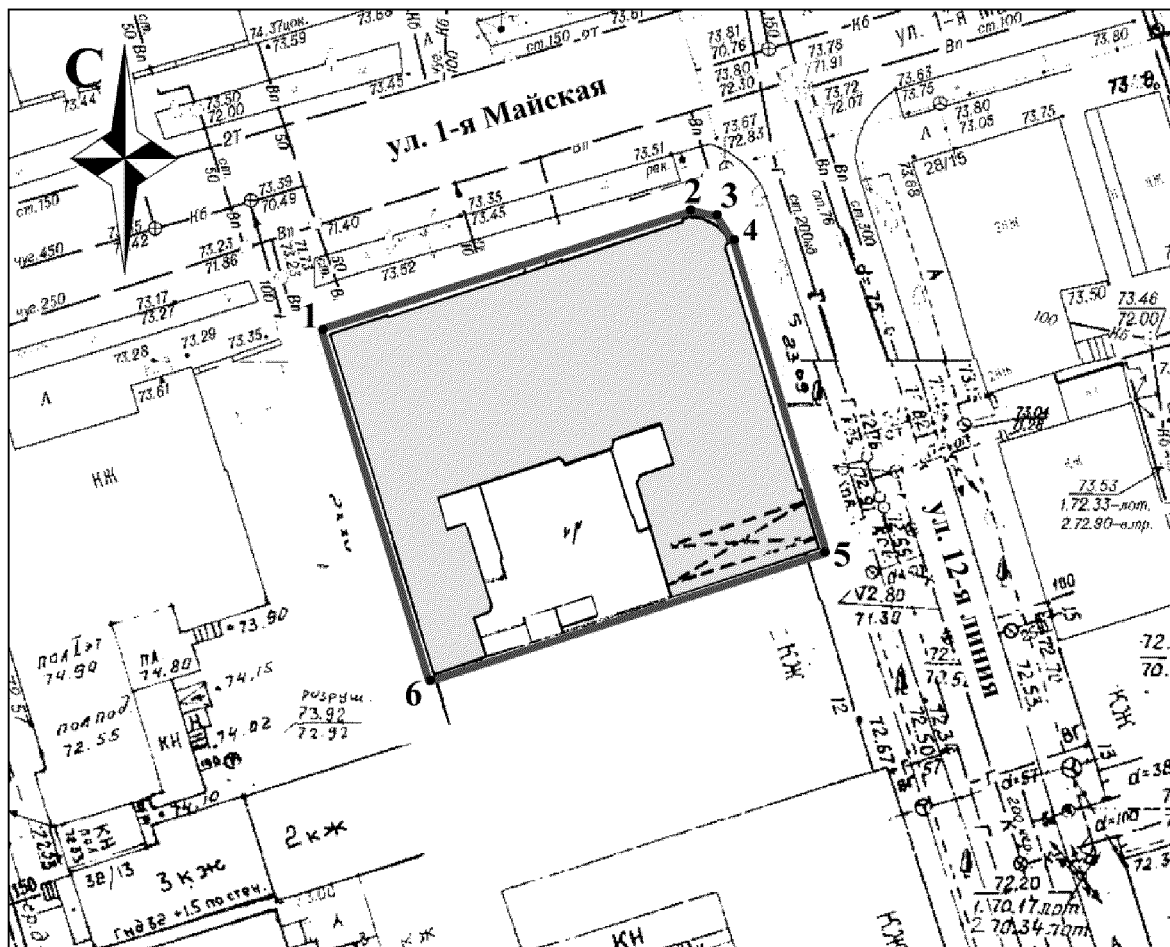
территории выявленного объекта культурного наследия
«Доходный дом, нач. XX в.» (уточненное наименование: «Доходный дом
А.Э. Туманова»), расположенного по адресу: Ростовская область, г. Ростов-
на-Дону, ул. 1-я Майская, 30/14, ул. 12-я линия (уточненный адрес: Ростовская
область, г. Ростов-на-Дону, ул. 1-я Майская, 30/14, ул. 12-я линия, литер А),
состоящего на государственной охране в соответствии с приказом
государственного учреждения «Областная инспекция по охране и эксплуатации
памятников истории и культуры» от 20.12.2004 № 183 «Об утверждении списка
выявленных объектов культурного наследия»

1. Таблица координат характерных точек границ территории
выявленного объекта культурного наследия
«Доходный дом, нач. XX в.» (уточненное наименование: «Доходный дом
А.Э. Туманова»), расположенного по адресу: Ростовская область, г. Ростов-
на-Дону, ул. 1-я Майская, 30/14, ул. 12-я линия (уточненный адрес: Ростовская
область, г. Ростов-на-Дону, ул. 1-я Майская, 30/14, ул. 12-я линия, литер А),
состоящего на государственной охране в соответствии с приказом
государственного учреждения «Областная инспекция по охране и эксплуатации
памятников истории и культуры» от 20.12.2004 № 183 «Об утверждении списка
выявленных объектов культурного наследия»

Выявленный объект культурного наследия «Доходный дом, нач. XX в.» (уточненное наименование: «Доходный дом А.Э. Туманова») расположен по адресу: Ростовская область, г. Ростов-на-Дону, ул. 1-я Майская, 30/14, ул. 12-я линия (уточненный адрес: Ростовская область, г. Ростов-на-Дону, ул. 1-я Майская, 30/14, ул. 12-я линия, литер А), состоит на государственной охране в соответствии с приказом государственного учреждения «Областная инспекция по охране и эксплуатации памятников истории и культуры» от 20.12.2004 № 183 (далее – объект культурного наследия).


Обозначение (номер) характерной точки	Координаты характерных точек во Всемирной геодезической системе координат (WGS-84)		Координаты характерных точек в местной системе координат (МСК)	
	Северной широты	Восточной долготы	X	Y
Точка 1	47°13'51.21	39°45'19.18	422687.44	2207114.54
Точка 2	47°13'51.45	39°45'20.36	422694.32	2207139.47
Точка 3	47°13'51.43	39°45'20.45	422693.83	2207141.34
Точка 4	47°13'51.39	39°45'20.51	422692.54	2207142.55
Точка 5	47°13'50.73	39°45'20.79	422672.17	2207148.29
Точка 6	47°13'50.48	39°45'19.49	422664.88	2207120.81

2. Схема границ территории объекта культурного наследия




Условные обозначения:

 - объект культурного наследия;

 - границы территории объекта культурного наследия;

1-6 - характерные точки границ территории объекта культурного наследия.

Председатель комитета
по охране объектов культурного
наследия Ростовской области



И.В. Грунский