



## КОМИТЕТ ПО ОХРАНЕ ОБЪЕКТОВ КУЛЬТУРНОГО НАСЛЕДИЯ РОСТОВСКОЙ ОБЛАСТИ

### ПОСТАНОВЛЕНИЕ

от 01.11.2018 № 20/01-01/338

г. Ростов-на-Дону

#### Об утверждении границ территории выявленного объекта культурного наследия «Дом И.Л. Дохнер и Ш. Липкович, посл. четв. XIX в.» (уточненное наименование «Жилой дом Н.Н. Колосова»)

В соответствии со статьей 3<sup>1</sup> Федерального закона от 25.06.2002 № 73-ФЗ «Об объектах культурного наследия (памятниках истории и культуры) народов Российской Федерации», на основании проекта границ территории выявленного объекта культурного наследия «Дом И.Л. Дохнер и Ш. Липкович, посл. четв. XIX в.» (уточненное наименование «Жилой дом Н.Н. Колосова»), приказа государственного учреждения «Областная инспекция по охране и эксплуатации памятников истории и культуры» от 29.12.2004 № 191 «Об утверждении списка выявленных объектов культурного наследия» комитет по охране объектов культурного наследия Ростовской области **п о с т а н о в л я е т:**


1. Утвердить границы территории выявленного объекта культурного наследия «Дом И.Л. Дохнер и Ш. Липкович, посл. четв. XIX в.» (уточненное наименование «Жилой дом Н.Н. Колосова»), расположенного по адресу: Ростовская область, г. Ростов-на-Дону, ул. Социалистическая, 122 (уточненный адрес: Ростовская область, г. Ростов-на-Дону, ул. Социалистическая 122/25, пр. Чехова, литер А), состоящего на государственной охране в соответствии с приказом государственного учреждения «Областная инспекция по охране и эксплуатации памятников истории и культуры» от 29.12.2004 № 191, согласно приложению.

2. Определить, что деятельность в границах территории объекта культурного наследия, указанного в пункте 1 настоящего постановления, осуществляется в соответствии с требованиями, предусмотренными статьями 5<sup>1</sup>, 47<sup>3</sup> Федерального закона от 25.06.2002 № 73-ФЗ.

3. Настоящее постановление вступает в силу со дня его официального опубликования.

4. Контроль за выполнением настоящего постановления возложить на заместителя председателя комитета по охране объектов культурного наследия Ростовской области – начальника отдела охраны объектов культурного наследия Коробову И.В.

Председатель комитета  
по охране объектов культурного  
наследия Ростовской области



И.В. Грунский

Приложение  
к постановлению  
комитета по охране объектов  
культурного наследия  
Ростовской области  
от 01.11.2018 № 20/01-01/338

**ГРАНИЦЫ**

территории выявленного объекта культурного наследия  
«Дом И.Л. Дохнер и Ш. Липкович, посл. четв. XIX в.» (уточненное  
наименование «Жилой дом Н.Н. Колосова»), расположенного по адресу:  
Ростовская область, г. Ростов-на-Дону, ул. Социалистическая, 122 (уточненный  
адрес: Ростовская область, г. Ростов-на-Дону, ул. Социалистическая 122/25,  
пр. Чехова, литер А), состоящего на государственной охране в соответствии  
с приказом государственного учреждения «Областная инспекция по охране  
и эксплуатации памятников истории и культуры» от 29.12.2004 № 191  
«Об утверждении списка выявленных объектов культурного наследия»

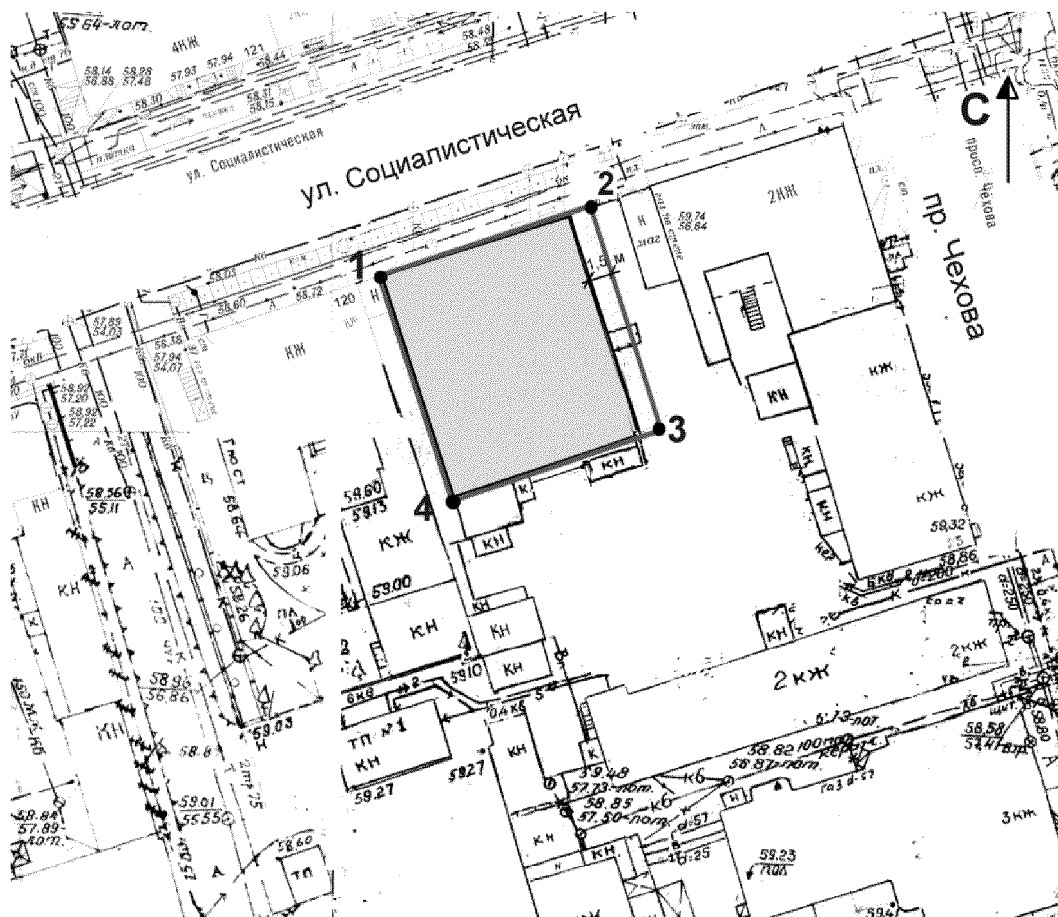
1. Таблица координат характерных точек границ территории  
выявленного объекта культурного наследия «Дом И.Л. Дохнер и Ш. Липкович,  
посл. четв. XIX в.» (уточненное наименование «Жилой дом Н.Н. Колосова»),  
расположенного по адресу: Ростовская область, г. Ростов-на-Дону,  
ул. Социалистическая, 122 (уточненный адрес: Ростовская область, г. Ростов-на-  
Дону, ул. Социалистическая 122/25, пр. Чехова, литер А), состоящего на  
государственной охране в соответствии с приказом государственного учреждения  
«Областная инспекция по охране и эксплуатации памятников истории и культуры»  
от 29.12.2004 № 191 «Об утверждении списка выявленных объектов культурного  
наследия»

Выявленный объект культурного наследия «Дом И.Л. Дохнер и  
Ш. Липкович, посл. четв. XIX в.» (уточненное наименование «Жилой дом  
Н.Н. Колосова») расположен по адресу: Ростовская область, г. Ростов-на-Дону,  
ул. Социалистическая, 122 (уточненный адрес: Ростовская область, г. Ростов-на-  
Дону, ул. Социалистическая 122/25, пр. Чехова, литер А), состоит на  
государственной охране в соответствии с приказом государственного учреждения  
«Областная инспекция по охране и эксплуатации памятников истории и  
культуры» от 29.12.2004 № 191 (далее – объект культурного наследия).

Обозначение (номер) характерной точки	Координаты характерных точек во Всемирной геодезической системе координат (WGS-84)		Координаты характерных точек в местной системе координат (МСК)	
	Северной широты	Восточной долготы	X	Y
Точка 1	47°13'19.89	39°43'25.54	421758.23	2204708.51
Точка 2	47°13'20.09	39°43'26.45	421764.29	2204727.81


Точка 3	47°13'19.38	39°43'26.83	421742.01	2204735.44
Точка 4	47°13'19.17	39°43'25.90	421735.80	2204715.66

## 2. Схема границ территории объекта культурного наследия




Условные обозначения:

 – объект культурного наследия;

 – границы территории объекта культурного наследия;

**1-4** – характерные точки границ территории объекта культурного наследия.

Председатель комитета  
по охране объектов культурного  
наследия Ростовской области



И.В. Грунский