



КОМИТЕТ ПО ОХРАНЕ ОБЪЕКТОВ КУЛЬТУРНОГО НАСЛЕДИЯ РОСТОВСКОЙ ОБЛАСТИ

ПОСТАНОВЛЕНИЕ

от 01.11.2018 № 20/01-01/335

г. Ростов-на-Дону

Об утверждении границ территории выявленного объекта культурного наследия «Дом, в котором жили и работали А.А. Бахарев и В.Н. Семин, кон. XIX в.»

В соответствии со статьей 3¹ Федерального закона от 25.06.2002 № 73-ФЗ «Об объектах культурного наследия (памятниках истории и культуры) народов Российской Федерации», на основании проекта границ территории выявленного объекта культурного наследия «Дом, в котором жили и работали А.А. Бахарев и В.Н. Семин, кон. XIX в.», приказа государственного учреждения «Областная инспекция по охране и эксплуатации памятников истории и культуры» от 20.12.2004 № 183 «Об утверждении списка выявленных объектов культурного наследия» комитет по охране объектов культурного наследия Ростовской области **п о с т а н о в л я е т:**


1. Утвердить границы территории выявленного объекта культурного наследия «Дом, в котором жили и работали А.А. Бахарев и В.Н. Семин, кон. XIX в.», расположенного по адресу: Ростовская область, г. Ростов-на-Дону, ул. Б. Садовая, 30/45, пер. Халтуринский (уточненный адрес: Ростовская область, г. Ростов-на-Дону, ул. Б. Садовая, 30/13/43-45, ул. Шаумяна, пер. Халтуринский, литер Б), состоящего на государственной охране в соответствии с приказом государственного учреждения «Областная инспекция по охране и эксплуатации памятников истории и культуры» от 20.12.2004 № 183, согласно приложению.

2. Определить, что деятельность в границах территории объекта культурного наследия, указанного в пункте 1 настоящего постановления, осуществляется в соответствии с требованиями, предусмотренными статьями 5¹, 47³ Федерального закона от 25.06.2002 № 73-ФЗ.

3. Настоящее постановление вступает в силу со дня его официального опубликования.

4. Контроль за выполнением настоящего постановления возложить на заместителя председателя комитета по охране объектов культурного наследия Ростовской области – начальника отдела охраны объектов культурного наследия Коробову И.В.

Председатель комитета
по охране объектов культурного
наследия Ростовской области



И.В. Грунский

Приложение
к постановлению
комитета по охране объектов
культурного наследия
Ростовской области
от 01.11.2018 № 20/01-01/335

ГРАНИЦЫ

территории выявленного объекта культурного наследия
«Дом, в котором жили и работали А.А. Бахарев и В.Н. Семин, кон. XIX в.»,
расположенного по адресу: Ростовская область, г. Ростов-на-Дону,
ул. Б. Садовая, 30/45, пер. Халтуринский (уточненный адрес: Ростовская область,
г. Ростов-на-Дону, ул. Б. Садовая, 30/13/43-45, ул. Шаумяна, пер. Халтуринский,
литер Б), состоящего на государственной охране в соответствии с приказом
государственного учреждения «Областная инспекция по охране и эксплуатации
памятников истории и культуры» от 20.12.2004 № 183 «Об утверждении списка
выявленных объектов культурного наследия»

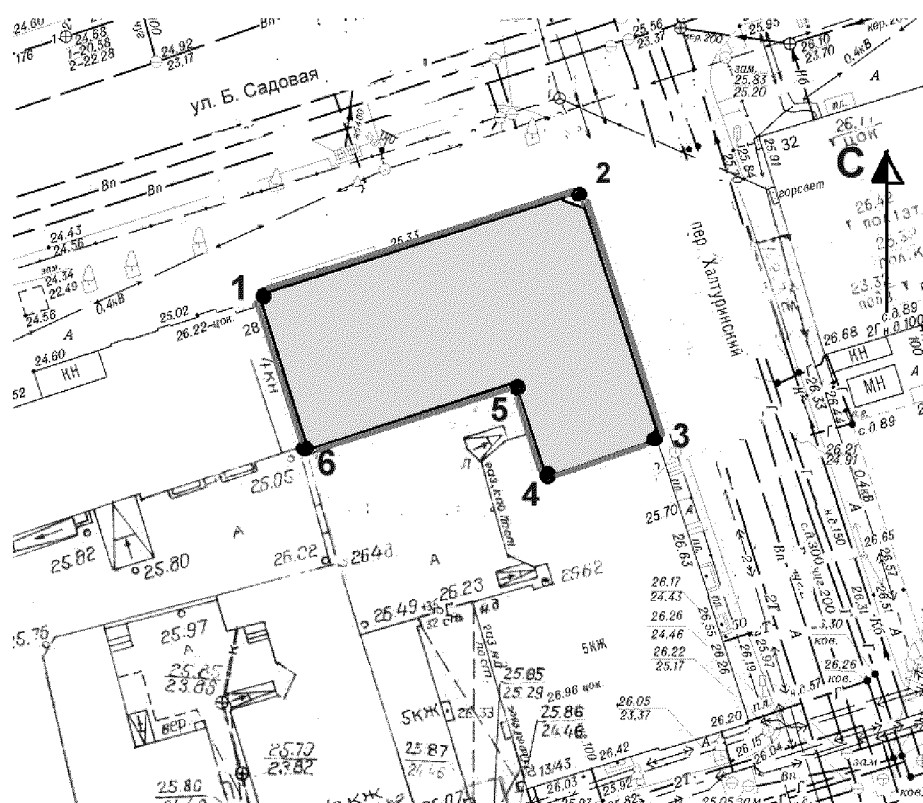
1. Таблица координат характерных точек границ территории
выявленного объекта культурного наследия «Дом, в котором жили и
работали А.А. Бахарев и В.Н. Семин, кон. XIX в.», расположенного по адресу:
Ростовская область, г. Ростов-на-Дону, ул. Б. Садовая, 30/45, пер. Халтуринский
(уточненный адрес: Ростовская область, г. Ростов-на-Дону, ул. Б. Садовая,
30/13/43-45, ул. Шаумяна, пер. Халтуринский, литер Б), состоящего на
государственной охране в соответствии с приказом государственного учреждения
«Областная инспекция по охране и эксплуатации памятников истории и культуры»
от 20.12.2004 № 183 «Об утверждении списка выявленных объектов культурного
наследия»

Выявленный объект культурного наследия «Дом, в котором жили и
работали А.А. Бахарев и В.Н. Семин, кон. XIX в.» расположен по адресу:
Ростовская область, г. Ростов-на-Дону, ул. Б. Садовая, 30/45, пер. Халтуринский
(уточненный адрес: Ростовская область, г. Ростов-на-Дону, ул. Б. Садовая,
30/13/43-45, ул. Шаумяна, пер. Халтуринский, литер Б), состоит на
государственной охране в соответствии с приказом государственного учреждения
«Областная инспекция по охране и эксплуатации памятников истории и культуры»
от 20.12.2004 № 183 (далее – объект культурного наследия).

Обозначение (номер) характерной точки	Координаты характерных точек во Всемирной геодезической системе координат (WGS-84)		Координаты характерных точек в местной системе координат (МСК)	
	Северной широты	Восточной долготы	X	Y
Точка 1	47°13'07.52	39°42'07.91	421402.76	2203068.91

Точка 2	47°13'07.75	39°42'09.18	421409.69	2203095.82
Точка 3	47°13'07.08	39°42'09.48	421388.65	2203101.81
Точка 4	47°13'06.99	39°42'09.10	421386.16	2203093.84
Точка 5	47°13'07.33	39°42'08.96	421396.57	2203090.93
Точка 6	47°13'07.13	39°42'08.07	421390.79	2203072.29

2. Схема границ территории объекта культурного наследия



Условные обозначения:



– объект культурного наследия;




– границы территории объекта культурного наследия;

1- 6

– характерные точки границ территории объекта культурного наследия.

Председатель комитета
по охране объектов культурного
наследия Ростовской области



И.В. Грунский