



КОМИТЕТ ПО ОХРАНЕ ОБЪЕКТОВ КУЛЬТУРНОГО НАСЛЕДИЯ РОСТОВСКОЙ ОБЛАСТИ

ПОСТАНОВЛЕНИЕ

от 01.11.2018 № 20/01-01/334

г. Ростов-на-Дону

Об утверждении границ территории выявленного объекта культурного наследия «Жилой дом Е.М. Поповой с торговыми помещениями, 1910-е гг.»

В соответствии со статьей 3¹ Федерального закона от 25.06.2002 № 73-ФЗ «Об объектах культурного наследия (памятниках истории и культуры) народов Российской Федерации», на основании проекта границ территории выявленного объекта культурного наследия «Жилой дом Е.М. Поповой с торговыми помещениями, 1910-е гг.», приказа государственного учреждения «Областная инспекция по охране и эксплуатации памятников истории и культуры» от 20.12.2004 № 183 «Об утверждении списка выявленных объектов культурного наследия» комитет по охране объектов культурного наследия Ростовской области **п о с т а н о в л я е т:**

1. Утвердить границы территории выявленного объекта культурного наследия «Жилой дом Е.М. Поповой с торговыми помещениями, 1910-е гг.», расположенного по адресу: Ростовская область, г. Ростов-на-Дону, ул. Б. Садовая, 126 (уточненный адрес: Ростовская область, г. Ростов-на-Дону, ул. Б. Садовая, 126, литер А), состоящего на государственной охране в соответствии с приказом государственного учреждения «Областная инспекция по охране и эксплуатации памятников истории и культуры» от 20.12.2004 № 183, согласно приложению.

2. Определить, что деятельность в границах территории объекта культурного наследия, указанного в пункте 1 настоящего постановления, осуществляется в соответствии с требованиями, предусмотренными статьями 5¹, 47³ Федерального закона от 25.06.2002 № 73-ФЗ.

3. Настоящее постановление вступает в силу со дня его официального опубликования.

4. Контроль за выполнением настоящего постановления возложить на заместителя председателя комитета по охране объектов культурного наследия Ростовской области – начальника отдела охраны объектов культурного наследия Коробову И.В.

Председатель комитета
по охране объектов культурного
наследия Ростовской области



И.В. Грунский

Приложение
к постановлению
комитета по охране объектов
культурного наследия
Ростовской области
от 01.11.2018 № 20/01-01/334

ГРАНИЦЫ

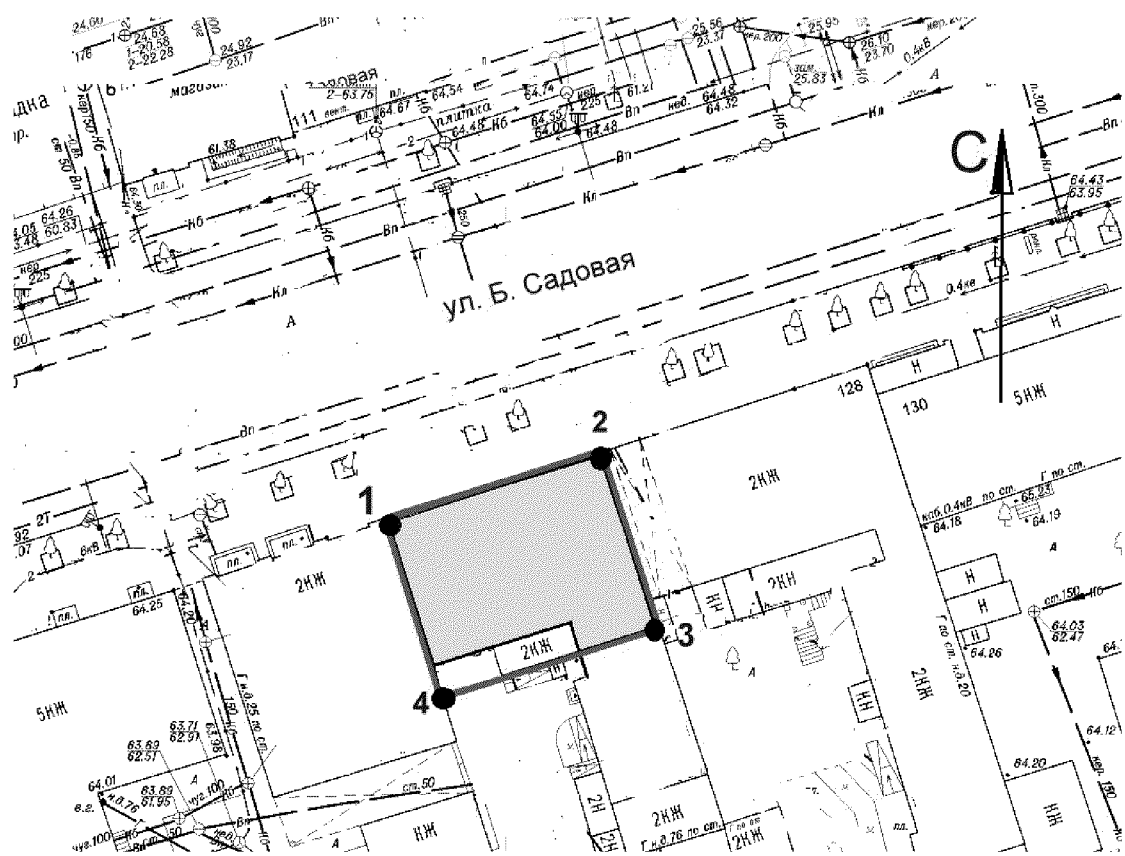
территории выявленного объекта культурного наследия
«Жилой дом Е.М. Поповой с торговыми помещениями, 1910-е гг.»,
расположенного по адресу: Ростовская область, г. Ростов-на-Дону, ул. Б. Садовая,
126 (уточненный адрес: Ростовская область, г. Ростов-на-Дону, ул. Б. Садовая, 126,
литер А), состоящего на государственной охране в соответствии с приказом
государственного учреждения «Областная инспекция по охране и эксплуатации
памятников истории и культуры» от 20.12.2004 № 183 «Об утверждении списка
выявленных объектов культурного наследия»

1. Таблица координат характерных точек границ территории
выявленного объекта культурного наследия «Жилой дом Е.М. Поповой с
торговыми помещениями, 1910-е гг.», расположенного по адресу: Ростовская
область, г. Ростов-на-Дону, ул. Б. Садовая, 126 (уточненный адрес: Ростовская
область, г. Ростов-на-Дону, ул. Б. Садовая, 126, литер А), состоящего на
государственной охране в соответствии с приказом государственного учреждения
«Областная инспекция по охране и эксплуатации памятников истории и культуры»
от 20.12.2004 № 183 «Об утверждении списка выявленных объектов культурного
наследия»


Выявленный объект культурного наследия «Жилой дом Е.М. Поповой с торговыми помещениями, 1910-е гг.» расположен по адресу: Ростовская область, г. Ростов-на-Дону, ул. Б. Садовая, 126 (уточненный адрес: Ростовская область, г. Ростов-на-Дону, ул. Б. Садовая, 126, литер А), состоит на государственной охране в соответствии с приказом государственного учреждения «Областная инспекция по охране и эксплуатации памятников истории и культуры» от 20.12.2004 № 183 (далее – объект культурного наследия).


Обозначение (номер) характерной точки	Координаты характерных точек во Всемирной геодезической системе координат (WGS-84)		Координаты характерных точек в местной системе координат (МСК)	
	Северной широты	Восточной долготы	X	Y
Точка 1	47°13'28.34	39°43'46.50	422012.03	2205153.58
Точка 2	47°13'28.50	39°43'47.32	422016.87	2205171.10
Точка 3	47°13'28.01	39°43'47.54	422001.67	2205175.38
Точка 4	47°13'27.85	39°43'46.72	421996.87	2205158.01

2. Схема границ территории объекта культурного наследия




Условные обозначения:

 – объект культурного наследия;

 – границы территории объекта культурного наследия;

1-4 – характерные точки границ территории объекта культурного наследия.

Председатель комитета
по охране объектов культурного
наследия Ростовской области



И.В. Грунский